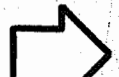




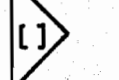







-  CONEXION DE VIARIO A NIVEL - 4.00
-  ENTRADA PARKING
-  SALIDA PARKING
-  INTERCONEXION CON LOS SERVICIOS BANCARIOS DE LA C.A.P
-  SALIDA DE EMERGENCIA : CONEXION CON EL VIARIO PERIMETRAL EXTERIOR
-  ACCESO A GALERIA DE EXPOSICION C.A.P. NIVEL - 3.57
-  ACCESO A LA ENTIDAD BANCARIA
-  CENTRO DE TRANSFORMACION
-  APARCAMIENTOS
-  INSTALACIONES
-  USO PRIVADO TERCIARIO PRODUCTIVO

PLAN ESPECIAL DE REFORMA INTERIOR

ENTRE LAS CALLES: PAZ, INDEPENDENCIA Y VITORIA/GASTEIZ

ESTRUCTURA FUNCIONAL S-412

plano **PLANTA SOTANO APARCAMIENTO** 11A
 MODIFICADO: anula a plano nº II NIVEL -4.00 de mayo 1986
 escala 1:200
 dib. comp.

madrid, OCTUBRE 1986
 el arquitecto *[Signature]* la propiedad
 AYUNTAMIENTO DE VITORIA-GASTEIZ
 3 NOV. 1986

arquitecto
 JOSÉ A. RODRIGO
 J. ISMAEL MARTINEZ