





**Áreas con afecciones arqueológicas
 Atxikipen arkeologikoak dituzten guneak**


 Iter XXXIV-Hipotético
 Iter XXXIV-Hipotetikoa


 Conjuntos Monumentales
 Monumentu Multzoa

Protección actual
 Oraingo babes-maila


 Zonas de protección especial
 Babes bereziko eremuak


 Zonas de protección media
 Babes ertaineko eremuak


 Zonas de presunción arqueológica
 Ustezko arkeologia-eremuak

 Zonas pendientes de resolución de caducidad
 Iraungitzea ebazteke duten eremuak

Protección propuesta
 Proposatutako babes-maila

 Protección especial
 Babes berezia

 Protección especial/media
 Babes berezia/ertaina

 Presunción arqueológica
 Ustezko arkeologia-eremuak

Los planos no tienen valor normativo sino informativo. Producen la información facilitada por la Dirección de Patrimonio Cultural Vasco, en marzo de 2020, y pueden adecuarse a los cambios de esa información sin que ello suponga una modificación de planeamiento.

Planoek ez dute balio arauemailea, informatiboa baizik. Euskal Kultura Ondarearen Zuzendaritzak 2020ko martxoan emandako informazioa sortzen dute, eta informazio horren aldaketetara egokitu daitezke, plangintzaren aldaketarik eragin gabe.

**8.5. CONDICIONANTES SUPERPUESTOS. PLANO INFORMATIVO DE AFECCIONES ARQUEOLÓGICAS
 BALDINTZATZAILE GAINJARRIAK. ATXIKIPEN ARKEOLOGIKOEN INFORMAZIO-PLANOA**