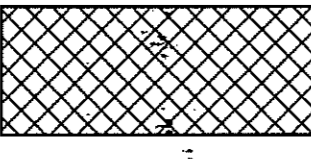
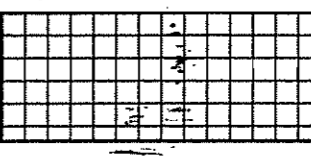
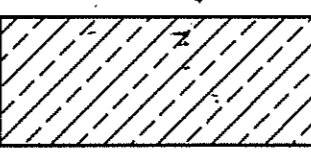





-  QUEJIGAL.
-  GRUPO DE ARBOLES Y ARBUSTOS FORMANDO SETOS Y BORDURAS.
-  ARBOLES PORTE MEDIO 1.50-1.75 m. DE ALTURA EN MARCO DE PLANTACION DE 2 m.  
ESPECIES :  
ACER CAMPESTRE  
QUERCUS FAGINEA  
FRAXINUS EXCELSIOR  
POPULUS TREMULA  
SORBUS AUCUPARIA  
PRUNUS AVIUM
-  QUERCUS FAGINEA, PARA REPOBLACION INTENSIVA, SERVIDOS EN BANDEJA DE ALVEOLO, DE DOS SAVIAS Y CON DISTRIBUCION UNIFORME. (DENSIDAD 2.000 PLANTAS/Ha.)

..... DELIMITACION DE AMBITO

DPTO. DE ORDENACION DEL TERRITORIO Y MEDIO AMBIENTE		INGURUGIROAKO ETA LURRALDE ANTOLAKUNTZARAKO SAILA	
SERVICIO DE PLANEAMIENTO Y GESTION URBANISTICA		HIRIGINTZA PLANEAMENDU ETA GESTIOARAKO ZERBITZUA	
PROYECTO: EGITASMOA:	MODIFICACION PLAN PARCIAL SECTOR Nº 10, AMPLIACION DE MERCEDES.	FECHA: EGUNA:	NOV.-95
SITUACION: LEXUA:	VITORIA - GASTEIZ	PLANO Nº: PLANU ZK:	<b>0-3</b>
EMPLAZAMIENTO: KOKAMENDUA:	ZONA SUR DEL FERROCARRIL ENTRE JUNDIZ Y ALI-GOBEO.	ESCALA: ESKALA:	1: 1.000
PLANO: PLANUA:	ESTADO PROYECTADO: TRATAMIENTOS DE ESPACIOS LIBRES PUBLICOS Y ZONAS VERDES.	ARQUITECTO: ANA OREGUI BASTERRECA	