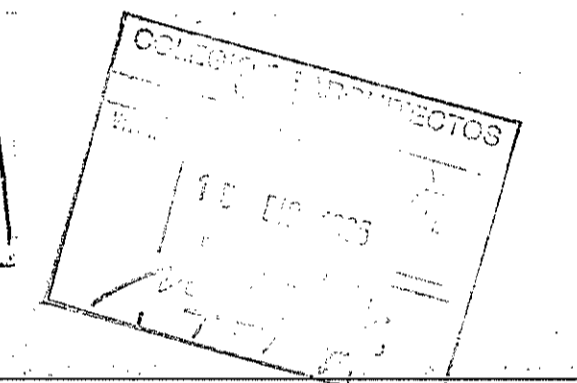

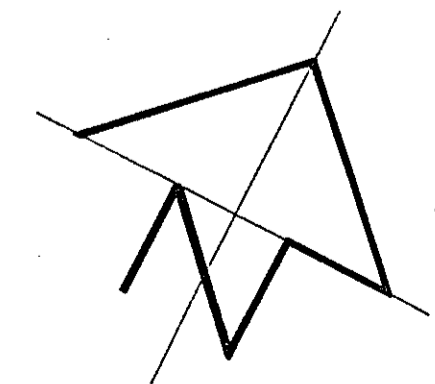
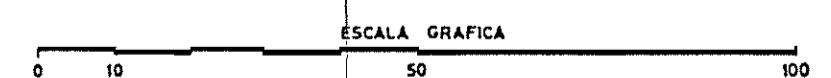


AYUNTAMIENTO DE VITORIA-GASTEIZ
 VITORIA-GASTEIZKO UDALA
 18 DIC. 1995
 INFORMACION Y REGISTRO
 ARGIBIDEAK ERREGISTROA



DELIMITACION SUELO URBANIZABLE PROGRAMADO		
	M ²	%
	83.964,50	36,65
	50.493,61	22,04
	8.114,52	3,54
	3.750,04	1,64
	5.244,75	2,29
	21.325,34	9,31
	14.403,81	6,29
	28.386,53	12,39
	10.345,85	4,52
	3.053,05	1,33
SUPERFICIE TOTAL SUELO URBANIZABLE PROGRAMADO		229.082 m² 100%
SUPERFICIE TOTAL A EJE DE MEDIANAS		275.499 m ²
SUPERFICIE S.G.T.C. (SISTEMA GENERAL VIARIO)		46.417 m ²



PLAN PARCIAL DE ORDENACION URBANA SECTOR N°9-LAKUA

- URBANISMO
- PROYECTO
- ASESORIA

SITUACION PORTAL DE FORONDA-ARTAPADURA, VITORIA

■ ESCALA	1:1000	PLANO N° 7/0-3
■ EXPEDIENTE	10 - 94	• CALIFICACION PORMENORIZADA
■ ARQUITECTO	 LUIS LOPEZ DE ARMENTIA	
	FECHA	NOVIEMBRE 1995