




**Riesgo de inundabilidad
Uholde-arriskua**

	Periodo de retorno de 10 años 10 urteko itzulketa-epea
	Periodo de retorno de 100 años 100 urteko itzulketa-epea
	Periodo de retorno de 500 años 500 urteko itzulketa-epea

La cartografía de referencia sobre zonas inundables es la recogida en la página web de la Agencia Vasca del Agua. (actualizada a septiembre de 2019)

Uholde-arriskuaren erreferentziako kartografia, uraren euskal agentziak bere web orrian daukana da. (2019ko irailean eguneratua)

**8.4. CONDICIONANTES SUPERPUESTOS. PLANO INFORMATIVO DE RIESGO DE INUNDABILIDAD
BALDINTZATZAILE GAINJARRIAK. UHOLDE-ARRISKUAREN INFORMAZIO-PLANOA**