

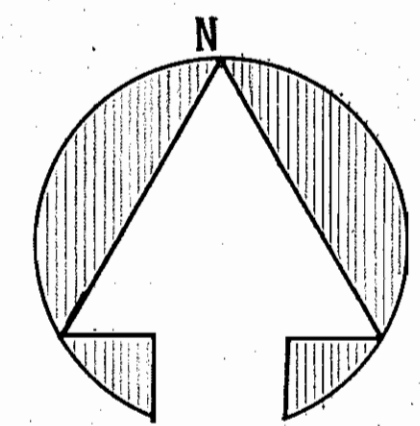



**SIMBOLOS**

-  EDIFICACIONES
-  CIRCULACION DE PEATONES



|  |                   |  |  |
|--|-------------------|--|--|
| JOSE ANTONIO PEREZ ENCISO<br>ARQUITECTO<br><br>VITORIA - JUNIO - 1985 |                   | PROYECTO DE PLAN PARCIAL DE ORDENACION DE LA ZONA DELIMITADA ENTRE EL FERROCARRIL DE ESTELLA, PROLONGACION DE NIEVES CANO, CALLE HERACLIO FOURNIER Y CUESTA DE SAN CRISTOBAL PARA DON JOSE LUIS RUIZ DE ARCAUTE. |  |
| CONFORME EL PROPIETARIO  |                   | PLANO GENERAL DE ORDENACION<br>ESCALA 1:500  |  |
| PROYECTO NUM.:<br>65004  | HOJA NUM.:<br>A-1 |  |  |