

**COMUNICACIONES Y TRANSPORTES**  
GARRIO DINARRIZKO AZPIESTRUKTURA

- RED VIARIA INTERURBANA D-D-D-I-G-I-G-I-I-D-I-I-V
- RED VIARIA URBANA
- HIRIKO BIDETASUN
- TRANSPORTES
- GARRIO

**ESPACIOS LIBRES**  
HUTSARTEAK

- PARQUES PERIFERICOS
- HIRIKO PERIMETROAREN ZONALE BERDE
- PARQUES URBANOS
- HIRIKO ZONALE BERDE
- ZONAS VERDES
- ZONALE BERDE
- NO COMPUTAN ART 12-13 LEY DEL SUELO

**EQUIPAMIENTO COMUNITARIO**  
ELKARGO HORRIDURA

- EDUCATIVO
- HEZKORRA
- SANITARIO-ASISTENCIAL
- OSASUNALDIA-ASISTENTZALDIA
- DEPORTIVO
- KINOLEZKOA
- CULTURAL Y ESPECTACULOS
- KULTUR HORRIDURAK
- RELIGIOSO
- ERLJIOSNEA
- ADMINISTRATIVO E INSTITUCIONAL
- ADMINISTRATEKA
- MULTIPLE

**INFRAESTRUCTURAS Y GRANDES SERVICIOS**  
AZPIESTRUKTURA HIRI SERBITZUAK

- INFRAESTRUCTURAS BASICAS
- DINARRIZKO AZPIESTRUKTURA
- RED ELECTRICA ALTA TENSION
- TENSION ALTO SAREA
- GRANDES SERVICIOS URBANOS
- HIRIKO SERBITZUAK HANDIAK

**CALIFICACION GLOBAL**  
SAILKAPEN ORRORRA

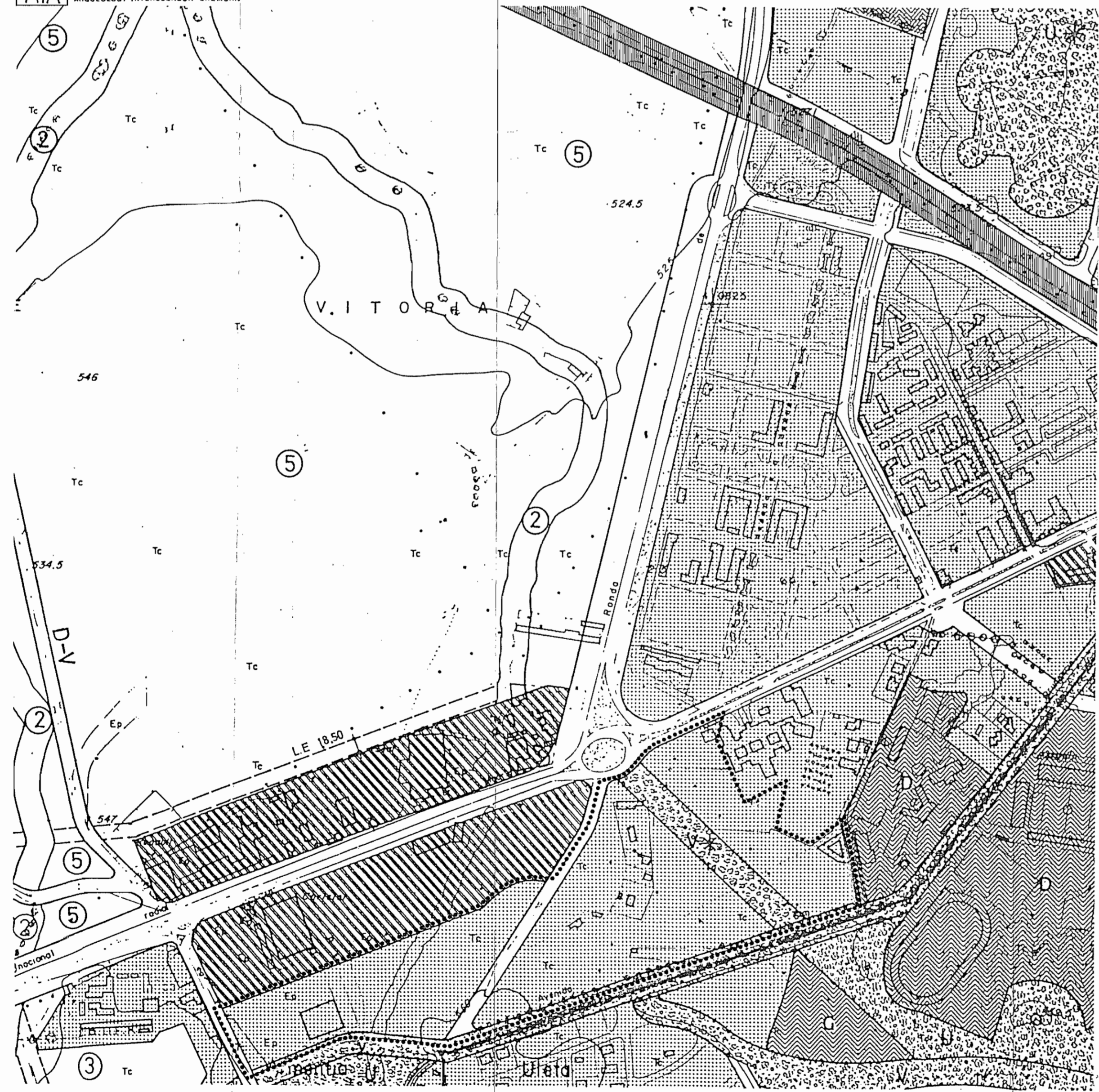
- RESIDENCIAL
- ETXERITZALDIA
- PRODUCTIBO
- EMANKORRA
- TERCIARIO
- HIRUGARRENKIDIA

**SUELO NO URBANIZABLE PROTEGIDO**  
EREMU EZ HIRITARGARRIA BABESTUA

- 1 FORESTAL
- 2 OIAR EREMA
- 3 RIBERAS
- 4 ERREKONDOAKO
- 5 AGRICOLA DE CALIDAD
- 6 BALITATEZKO LUGINTZAKO
- 7 AGRICOLA DE INTERES PAISAJISTICO
- 8 KUSURIRAGATIA INTERESDUN LUGINTZAKO
- 9 AGRICOLA DE SITUACION ESTRATEGICA
- 10 TOPI EGOKIDUN LUGINTZAKO
- 11 AGRICOLA DE INTERES NATURAL
- 12 INTERESDUN LUGINTZAKO

**SUELO NO URBANIZABLE NO PROTEGIDO**  
EREMU EZ HIRITARGARRIA BABESGABEA

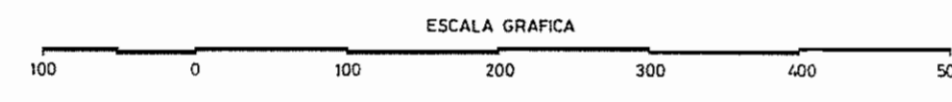
- 1 SUELO NO URBANIZABLE DE REGIMEN COMUN
- 2 EREMU EZ HIRITARGARRIA ARAU ARRUNTAKO
- 3 USOS ESPECIALES EN SUIV DE REGIMEN COMUN
- 4 ERABILPEN BEREZIAK ARAU ARRUNTOKO EREMU EZ HIRITARGARRIA
- 5 SISTEMA LOCAL DE TRANSPORTE MUNICIPAL SENDA
- 6 UDAL GARRAIGAREN TOKIKO SAHEA BIDEA
- 7 AREAS DE INTERES ARQUEOLOGICO
- 8 ARQUEOLOGO INTERESDUN EREMUAK



\*\*\*\*\* DELIMITACION DEL SECTOR

**•SISTEMAS GENERALES**  
**•CALIFICACION GLOBAL**<sup>(1)</sup>  
ESCALA 1:5000

(1) PLAN GENERAL APROBADO EL 16 JUN. 1986



- DELIMITACION DE AMBITOS
- MAJLA MUGAKETA
- 1-20 NUMERO DE IDENTIFICACION DE AMBITOS Y ETAPAS
- MAJLA ETA ALSIEN ZEMBAKETA
- DELIMITACION PERIMETRO URBANO DE LA CIUDAD
- HIRI PERIMETROAREN MUGA
- ZONAS DE SUELO URBANO DE ACTUACION DIRECTA
- EKINTZA ZUZANERKO HIRI EREMU ALDEAK
- ZONAS DE MANTENIMIENTO DE LA ORDENACION ACTUAL
- ORDAINO ANTOLAMENDU ALDEAK
- AREAS SUELO URBANO ACTUACION DIRECTA
- EKINTZA ZUZANERKO HIRI EREMU ALDEAK
- POLIS POLIGONOS EN SUELO URBANO
- HIRI EREMUOKO PARTIAK
- UNIDADES DE ACTUACION EN SUELO URBANO
- HIRI EREMUOKO EKINTZA PUNTUAK
- UA/1 SECT/1 SECTORES DE SUELO URBANIZABLE PROGRAMADO
- ETXEGINTZA EREMU ARAUTUAREN ZATIAK
- PROGRAMAS DE ACTUACION URBANISTICA
- HIRI EKINTZARAKO ARABETARAKO
- ACTUACIONES AISLADAS
- BAKARRAKO EKINTZAK

**APROVECHAMIENTOS**  
BALIAPENAK

- AM APROVECHAMIENTO MEDIO DE AMBITO
- MAJLAREN BATAZ BEREKO BALIAPENA
- AT APROVECHAMIENTO TIPO DE ZONA
- ALDEAREN BATAZ BEREKO BALIAPENA
- AL APROVECHAMIENTO LIMITE AREAS
- ZATIEK MUGA BALIAPEN
- IG INTENSIDAD GLOBAL DEL SNUF
- ETXEGINTZA EREMU ARAUTUAREN BALIO ONDOKORRA
- E EDIFICABILIDAD

**INSTRUMENTOS DE DESARROLLO**  
GARAPEN TRESNAK

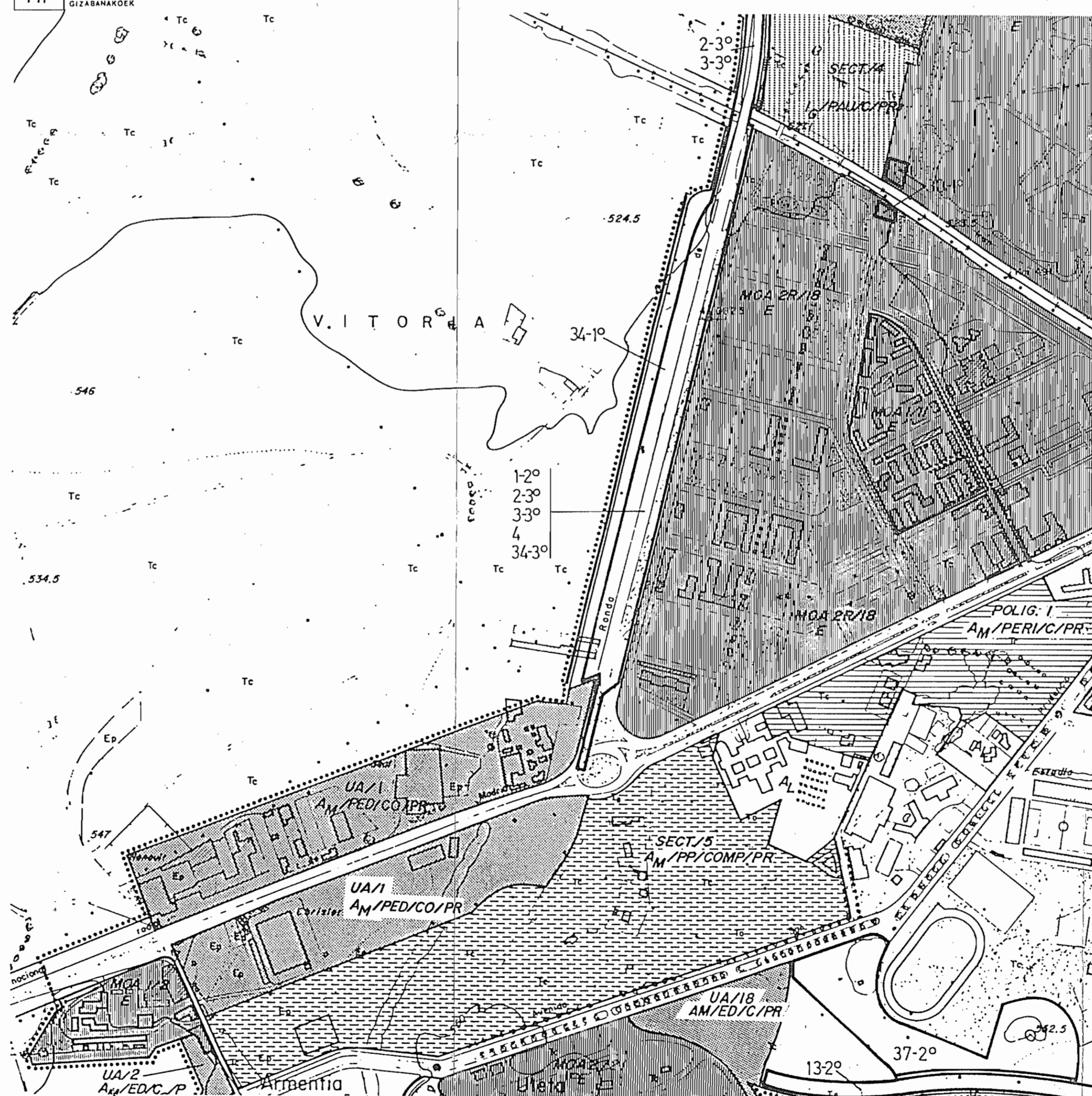
- ED ESTUDIO DE DETALLE
- SENETASUN IKERKETA
- PE PLAN ESPECIAL
- PLAGINTZA BEREZIA
- PERI PLAN ESPECIAL DE REFORMA INTERIOR
- BANKE BERREGITURUA PLAGINTZA BEREZIA
- PP PLAN PARCIAL
- ZATI PLAGINTZA

**SISTEMA DE ACTUACION**  
EKINTZA ERA

- CO COOPERACION
- EKARR LANA
- C COMPENSACION
- ORRAITZA
- E EXPROPIACION
- JAREGO USTE

**INICIATIVA**  
NORK EKIN

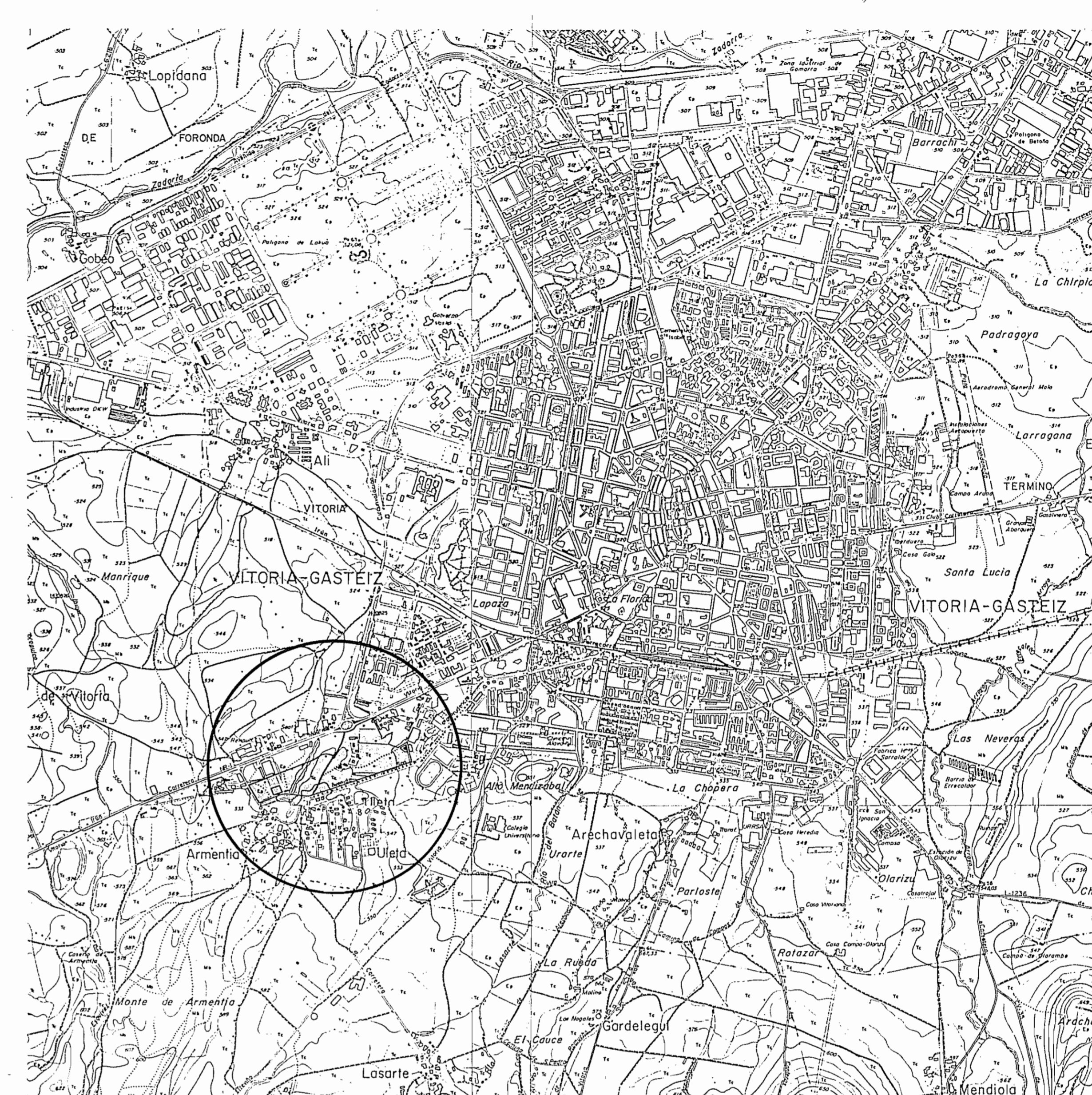
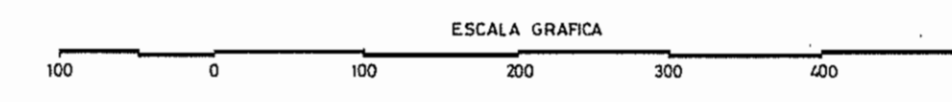
- P PUBLICA
- HERRIAK
- PR PRIVADA
- GIZERAKOEN




SECTOR N°5

**•AMBITOS DE ORDENACION**  
**Y GESTION**<sup>(1)</sup>  
ESCALA 1:5000

(1) PLAN GENERAL APROBADO EL 16 JUNIO 1986




**•SITUACION EN LA CIUDAD**  
ESCALA 1:20000



AYUNTAMIENTO DE VITORIA-GASTEIZ  
VITORIA-GASTEIZKO UDALA  
15 ABR. 1992

COLECCION DE PROYECTOS  
14 ABR. 1992



**PLAN PARCIAL**  
**SECTOR N°5**  
**AVENIDA DE SAN PRUDENCIO-NORTE**

■ URBANISMO  
■ PROYECTO  
■ ASESORIA

SITUACION AVENIDA SAN PRUDENCIO. VITORIA

■ ESCALA 1:20000 1:5000  
■ EXPEDIENTE 12-90  
■ ARQUITECTO

LUIS LOPEZ DE ARMENTIA

PLANO N° 1/1-1  
•SITUACION EN LA CIUDAD  
Y DELIMITACION  
DEL AMBITO

FECHA SET. 1990 - REF. MARZO 1992