




Zona de servidumbre acústica de carreteras Errepedeen zor akustikoaren eremua

 Zona de servidumbre acústica de carreteras (1)
Errepedeen zor akustikoaren eremua (1)


(1) Orden Foral 578/2018, de 29 de mayo, por la que se aprueba definitivamente la Delimitación de la Zona de Servidumbre Acústica de las carreteras de la Red Foral de Álava para las que existe Mapa de Ruido oficialmente aprobado.

Zarata-mapa ofizialki onartua duten Arabako Foru Sareko errepedeen zor akustikoaren eremua zedarritzeari behin betiko onespena eman zitzaioneko maiatzaren 29ko 578/2018 Foru Agindua.

Áreas con afecciones hidrológicas Hidrologiako atxikipen guneak

 Edificación industrial compacta
Eraikin industrial trinkoak
 Edificación no residencial de borde viario arterial
Etxebizitzetarako ez diren arteria-bide ertzetako eraikinak

Áreas con afecciones arqueológicas Arkeologiako atxikipen guneak

 00 Presunción arqueológica
Arkeologi guneak
208 Templo de San Miguel
San Migueleko tenplua

 Limite de Ambito
Aplikazio-eremuko muga

PLAN ESPECIAL DE ORDENACIÓN URBANA (PEOU)
- CIUDAD DEPORTIVA IBAIA -

INFORMACIÓN

07

Plano:
Planua: **CONDICIONANTES SUPERPUESTOS**

Escala:
Eskala: **A3: 1/10 000 (A1: 1/5 000)**

Fecha:
Data: **Marzo 2025 Martxo**

Promotor:
Sustatzalea: **DEPORTIVO ALAVÉS S.A.D**

Arquitecto:
Arkitektoa: **Pablo Carretón Gil
Irati Millan Galarza Sonia Herrera Meiro**

C/ San Antonio 13 1ºIzq | Arquitecto colegiado nº 961 COAVN | 945 13 92 54 | www.pablocarreton.com
01005, Vitoria-Gasteiz | email: pcarquectos@telefonica.net