


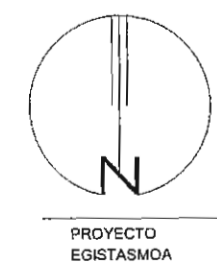


-  RED SANEAMIENTO EXISTENTE  
RECOGER PREVIO VERTIDO AL ARROYO
-  RED SANEAMIENTO PLUVIALES
-  RED SANEAMIENTO FECALES

COLEGIO DE ARQUITECTOS  
13 FEB 2001  
*[Signature]*

DILIGENCIA que se extiende para hacer constar que esta hoja forma parte del PLAN PARCIAL DEL SECTOR 2 "ZABALGANA" DEL P.G.O.U. DE VITORIA-GASTEIZ aprobado definitivamente por Decreto de 15 de febrero de 2001 del Ayuntamiento de Vitoria-Gasteiz y publicado en el Boletín Oficial del Territorio Histórico de Álava el 26 de febrero de 2001.  
Director del Departamento Municipal de Urbanismo  
D. Antonio Sáenz de Sanja María Muñiztegui

APROBACIÓN DEFINITIVA  
SESIÓN PLENARIA DE  
16 FEB 2001



REFUNDIDO DE **18/U-02**  
PLAN PARCIAL DE ORDENACION URBANA  
SECTOR 14 "ZABALGANA - 1"

SITUACION: KOKAGUNEIA ZABALGANA VITORIA-GASTEIZ  
PLANO PLANUA  
URBANIZACION  
ESQUEMA REDES INFRAESTRUCTURAS  
SANEAMIENTO FECALES Y PLUVIALES

ESCALA: 1/2000  
FECHA: DICIEMBRE 2000  
ARQUITECTOS: *[Signature]* LUIS LÓPEZ DE ARMENTIA FERNANDO BAJÓ

