

CALIFICACION FORMENORIZADA	SUP. PARCELA
R.C. PROTECCION PUBLICA AYUNTAMIENTO.-1	
R.C.-1.01	2.302,08 m ²
R.C.-1.02	3.022,73 m ²
R.C.-1.03	3.922,73 m ²
R.C.-1.04	3.133,34 m ²
R.C.-1.05	5.397,69 m ²
R.C.-1.06	4.011,75 m ²
R.C.-1.07	1.142,79 m ²
R.C.-1.08	8.205,94 m ²
R.C.-1.09	2.888,60 m ²
R.C.-1.10	3.185,40 m ²
R.C.-1.11	2.867,47 m ²
R.C.-1.12	6.183,39 m ²
R.C.-1.13	4.984,22 m ²
R.C.-1.14	1.470,56 m ²
R.C.-1.15	1.470,56 m ²
R.C.-1.16	3.003,71 m ²
R.C.-1.17	1.187,67 m ²
TOTALES	82.640,20 m²
R.C. PROTECCION PUBLICA PARTICULARES.-1	
R.C.-1.18	4.984,22 m ²
R.C.-1.19	1.530,00 m ²
R.C.-1.20	1.530,00 m ²
R.C.-1.21	3.103,09 m ²
R.C.-1.22	3.103,09 m ²
TOTALES	14.330,40 m²
R.C. LIBRE PARTICULARES.-1	
R.C.-1.23	8.343,21 m ²
R.C.-1.24	1.334,80 m ²
R.C.-1.25	2.684,99 m ²
R.C.-1.26	2.684,99 m ²
R.C.-1.27	2.421,00 m ²
R.C.-1.28	2.891,49 m ²
TOTALES	29.460,38 m²
RESIDENCIAL COLECTIVO TOTAL.-1	106.271,18 m ²
SERVICIOS URBANOS.-1	
U.-1.01	3.560,47 m ²
U.-1.02	900,00 m ²
TOTALES	4.460,47 m²
EQUIPAMIENTO EDUCATIVO.-1	
E.E.-1.01	4.101,73 m ²
E.E.-1.02	18.308,67 m ²
TOTALES	22.410,40 m²
EQUIPAMIENTO DEPORTIVO.-1	
E.D.-1.01	4.101,73 m ²
E.D.-1.02	9.503,71 m ²
TOTALES	13.705,44 m²
EQUIPAMIENTO SOCIAL.-1	
E.S.-1.01	5.664,37 m ²
TOTALES	5.664,37 m²
ZONAS VERDES.-1	
Z.V.-1.01	18.910,88 m ²
Z.V.-1.02	2.219,40 m ²
Z.V.-1.03	2.281,40 m ²
Z.V.-1.04	7.635,84 m ²
TOTALES	36.027,52 m²
AREAS DE JUEGOS.-1	
A.J.-1.01	1.643,33 m ²
A.J.-1.02	1.116,00 m ²
A.J.-1.03	1.116,00 m ²
A.J.-1.04	2.400,00 m ²
A.J.-1.05	874,18 m ²
A.J.-1.06	2.683,24 m ²
A.J.-1.07	674,18 m ²
TOTALES	10.297,85 m²
ESPACIOS LIBRES.-1	
E.L.-1.01	621,66 m ²
E.L.-1.02	621,66 m ²
E.L.-1.03	764,09 m ²
E.L.-1.04	739,34 m ²
TOTALES	2.547,75 m²
VIALIDAD LOCAL.-1	
V.L.-1.01	11.530,47 m ²
V.L.-1.02	3.480,20 m ²
V.L.-1.03	10.426,96 m ²
V.L.-1.04	3.529,13 m ²
TOTALES	28.967,76 m²
TOTALES	228.914,94 m²
SISTEMA GENERAL TRANSPORTES Y COMUNICACIONES.-1	
S.G.T.C.-1.01	33.264,89 m ²
S.G.T.C.-1.02	46.235,37 m ²
TOTALES	81.500,26 m²
SISTEMA GENERAL ESPACIOS LIBRES.-1	
S.G.E.L.-1.01	24.618,72 m ²
S.G.E.L.-1.02	3.302,24 m ²
S.G.E.L.-1.03	29.679,22 m ²
TOTALES	57.600,18 m²
SISTEMA GENERAL EQUIPAMIENTO COMUNITARIO.-1	
S.G.E.C.-1.01	9.784,03 m ²
TOTALES	9.784,03 m²
SUP. R.-1	228.314,94 m ²
TOTALES	377.280,43 m²



Aldaya

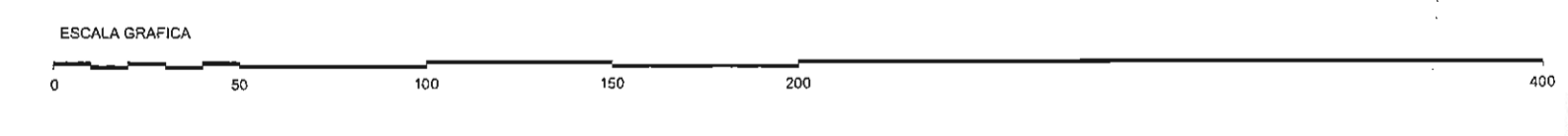
Mendrugaña

Sanisasi


Monjasolo

Maniturri

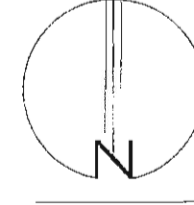
Renault



DILIGENCIA que se autoriza para hacer constar que esta hoja forma parte del PLAN PARCIAL DEL SECTOR 2 "ZABALGANA" DEL P.G.O.U. DE VITORIA-GASTEIZ 2001 del Ayuntamiento de Vitoria-Gasteiz y publicado en el Boletín Oficial del Territorio Histórico de Álava el 28 de febrero de 2001.
El Director del Departamento Municipal de Urbanismo
D. Antonio Sáenz de Santa María Murillo



APROBACION DEFINITIVA
SESION PLENARIA DE
16 FEB 2001



REFUNDIDO DE

9/O-03

PLAN PARCIAL DE ORDENACION URBANA
SECTOR 14 "ZABALGANA - 1"

SITUACION	ZABALGANA VITORIA-GASTEIZ
PLANO	ORDENACION CALIFICACION FORMENORIZADA
ESCALA	1/2000
FECHA	DICIEMBRE 2000
ARCHITECTOS	Luis Lopez de Armentia Fernando Bajo

LIMITE DEL AMBITO PLAN PARCIAL 377.281 M².