







APROBACIÓN DEFINITIVA  
SESIÓN PLENARIA DE  
16 FEB 2001

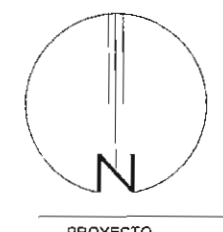
-  Límite del Ámbito Plan Parcial
-  Energía Eléctrica
-  Red de Saneamiento
-  Abastecimiento de Agua
-  Red de Distribución de Gas Natural
-  Telecomunicaciones



**6/1-06**

REFUNDIDO DE

**PLAN PARCIAL DE ORDENACION URBANA  
SECTOR 14 "ZABALGANA - 1"**



PROYECTO EGIETASADA	ZABALGANA VITORIA-GASTEIZ	
SITUACION XIKADUNEA	ZABALGANA VITORIA-GASTEIZ	
PLANO PLANIA	ESTADO ACTUAL. INFRAESTRUCTURAS EXISTENTES. ENERGÍA ELÉCTRICA, RED DE SANEAMIENTO, ABASTECIMIENTO DE AGUA RED DE DISTRIBUCIÓN DE GAS NATURAL, TELECOMUNICACIONES	
ESCALA	ZABALGANA DEL P. G.O.U. DE VITORIA-GASTEIZ	
ESCALA	aprobado definitivamente por acuerdo de 16 de febrero de 2001 del Ayuntamiento de Vitoria-Gasteiz y publicado en el Boletín Oficial del Territorio Histórico de Álava el 28 de febrero de 2001.	
FECHA	13 FEB 2001	
DATA	El Director del Departamento Municipal de Urbanismo	
ARQUITECTOS ARQUITECTOK	Antonio Sáenz de Santa María Munitagui	
	L. LUIS LOPEZ DE ARMENTIA FERNANDO BAJO	