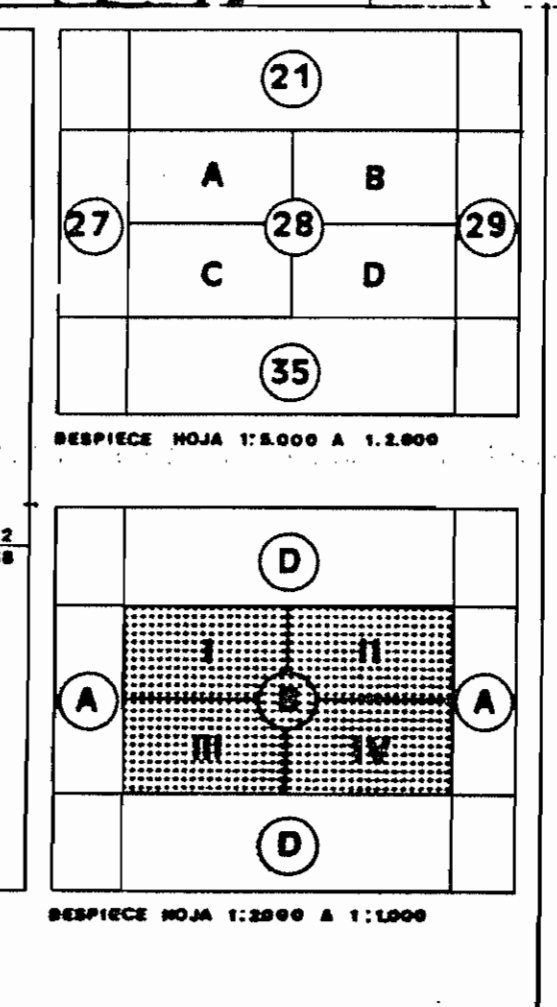
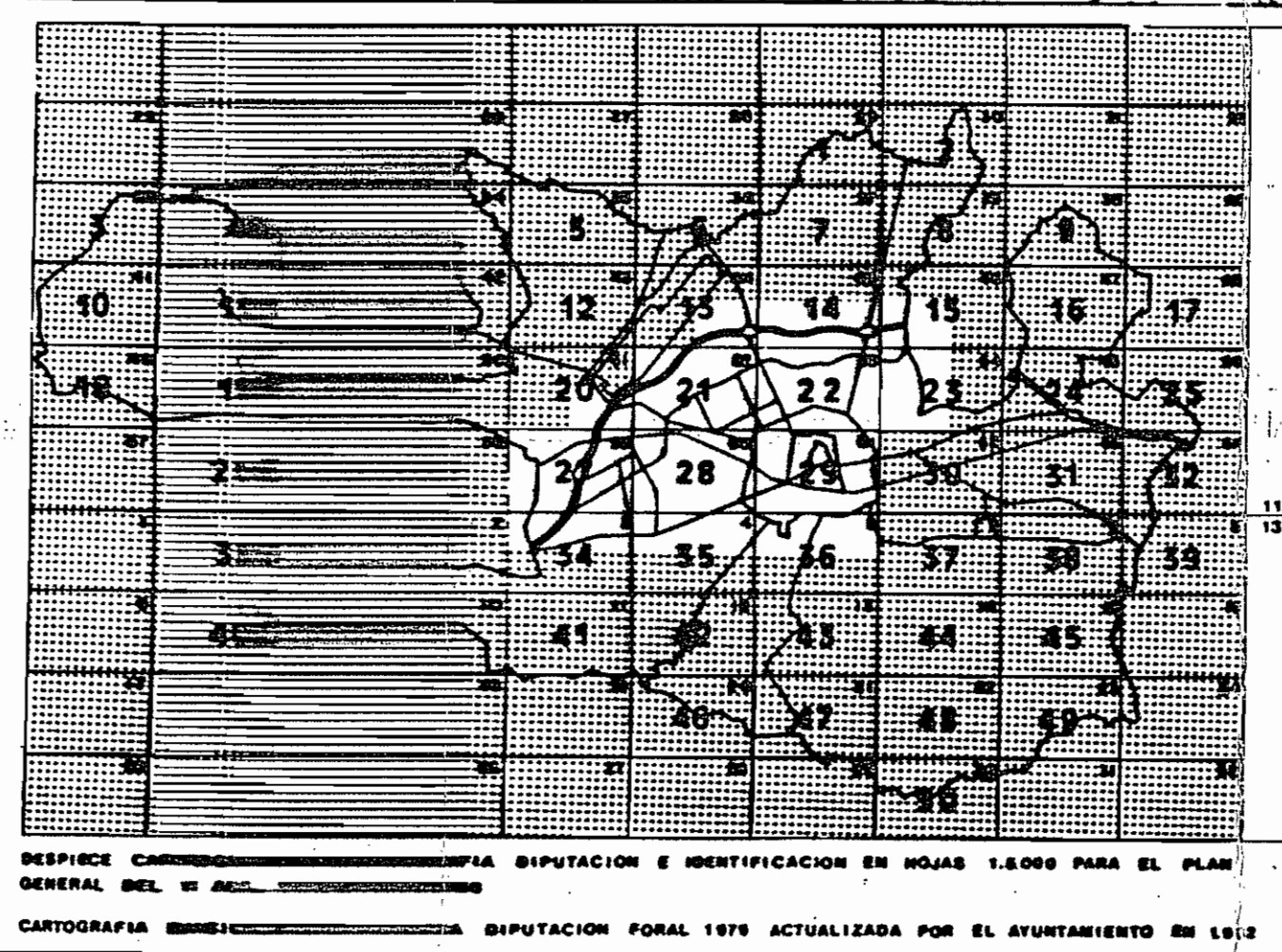




- COMUNICACIONES Y TRANSPORTE**
GARRIO OINARRIZKO AZPIESTRUKTURA
- RED VIARIA INTERURBANA
 - RED VIARIA URBANA
 - RED FERROCARRIL
 - TRENDIEA
 - ESTACIONES TRANSPORTE
 - GARRIO ESTACION
 - AEROPUERTO
 - AREAS APARCAMIENTO
 - ZONALDE PARGING
 - APARCAMIENTO PUBLICO
 - PARGING OROKORO
- ZONAS VERDES Y ESPACIOS LIBRES**
ZONALDE BERDE ETA HUTSARTEAK
- PARQUES PERIFERICOS
 - HIRIO PERIMETROAREN ZONALDE BERDE
 - PARQUES URBANOS
 - HIRIO ZONALDE BERDE
 - ZONAS VERDES PUBLICAS
 - ZONALDE BERDE OROKORO
 - ZONAS VERDES PRIVADAS, CATALOGADAS O EN AMBITOS
 - ZONALDE BERDE PRIVATAS
 - ESPACIOS LIBRES DE USO PUBLICO
 - ERABILITZUN OROKORO HUTSARTAR
- EQUIPAMIENTOS COMUNITARIOS**
KOMUNITATEAREN ZAKO HORNITURAK
- EDUCATIVO
 - HEZKORNO
 - UNIBERTSITARIO
 - UNIBERTSITATEA
 - SANITARIO
 - OSASUN ALBEEA
 - ASISTENCIAL
 - ASISTENTZALBEEA
 - DEPORTIBO
 - KIROLEZBDA
 - CULTURAL
 - KULTUR HORNITZENAK
 - ESPEKTAKULAK
 - ISURKIZEMAK
 - ADMINISTRACION Y PEQUEÑOS SERVICIOS URBANOS
 - AMBIENTAZETA ETA HIRIO HORNITZEN TRAJAK
 - DEFENSA Y PROTECCION CIUDADANA
 - DEFENSA ETA HERRIAREN BARRUTIA
 - RELIGIOSO
 - ERLITJEGEREA
 - GENERIKO
 - GENBIRIO
 - RECOMENDADO
 - BERRIKERO
- INFRAESTRUCTURAS Y GRANDES SERVICIOS**
AZPIESTRUKTURA SERBITZU HANDIAK
- INFRAESTRUKTURAS BASICAS
 - GIRARRIZKO AZPIESTRUKTURA
 - GRANDES SERVICIOS URBANOS
 - HIRIO SERBITZU HARRIAK
 - CEMENTERIOS
 - PLAZAK
- RESIDENCIAL**
EKUKOIA
- COLECTIVA
 - TALDEAK
 - UNIFAMILIAR
 - FAMILI BAKAR
 - ORDENANZA TIPO
 - ARIMDU EREBUA
 - MAINTENIMIENTO ORDENACION ACTUAL
 - ERIMDU ERABILTZEN TRAJEMETA
 - REGIMEN COMPATIBILIDAD DE USOS
- PRODUCTIVO**
EMANKORRA
- INDUSTRIA
 - INDUSTRIA
 - TALLERES Y ALMACENES
 - LANTZERI ETA BILTZORAK
 - ORDENANZA TIPO
 - ARIMDU EREBUA
- TERCIARIO**
HIRUGARRENKIKOIA
- COMERCIOS Y MERCADOS
 - MERKATAL ETA SALEROSBETAR
 - OFICINAS Y BANCOS
 - "JALDAGAR ETA ERDU"
 - HOTELES Y RESIDENCIAK
 - HOTELEK ETA "JALDAGAR"
- CATALOGO**
BATIMENDUEN
- PROTECCION INTEGRAL
 - SANIO OROKORO
 - PROTECCION ESTRUCTURAL
 - PROTECCION ESTRUCTURAL
 - REHABILITACION RENOVACION
 - LENDIAZBETEA TESTI KOSKETA
 - REHABILITACION RENOVACION CONSERVACION PAKETA
 - REHABILITACION RENOVACION CONSERVACION
- POLIGONOS, UNIDADES, ACTUACION Y SECTORES**
JARDUNALDI UNITATEAK
- VER PLANO B 3 A AMBITOS ORDENACION Y GESTION
 - VER PLANO B 3 A ERREKETA ETA ERREKETA LANTZEMETA
 - VER PLANO B 3 A ERREKETA ETA ERREKETA LANTZEMETA
 - VER PLANO B 3 A ERREKETA ETA ERREKETA LANTZEMETA



ESCALA 1:2000
EQUIDISTANCIA DE LAS CURVAS DE NIVEL 5M
ESCALA REDUCIDA DIN A3 1:8000

PLANO REFUNDIDO DEL PLAN GENERAL DE ORDENACION URBANA			
Nº	EXPEDIENTE	APROBACION DEFINITIVA DECRETO FORAL Nº	FECHA ACTUALIZACION
31	UNIDAD DE ACTUACION Nº 5 (POLIGONO Nº 52 - NORTE)	111	12 - 2 - 91
			19 - 8 - 91

REFUNDIDO DE **3/1-03** HOJA 1

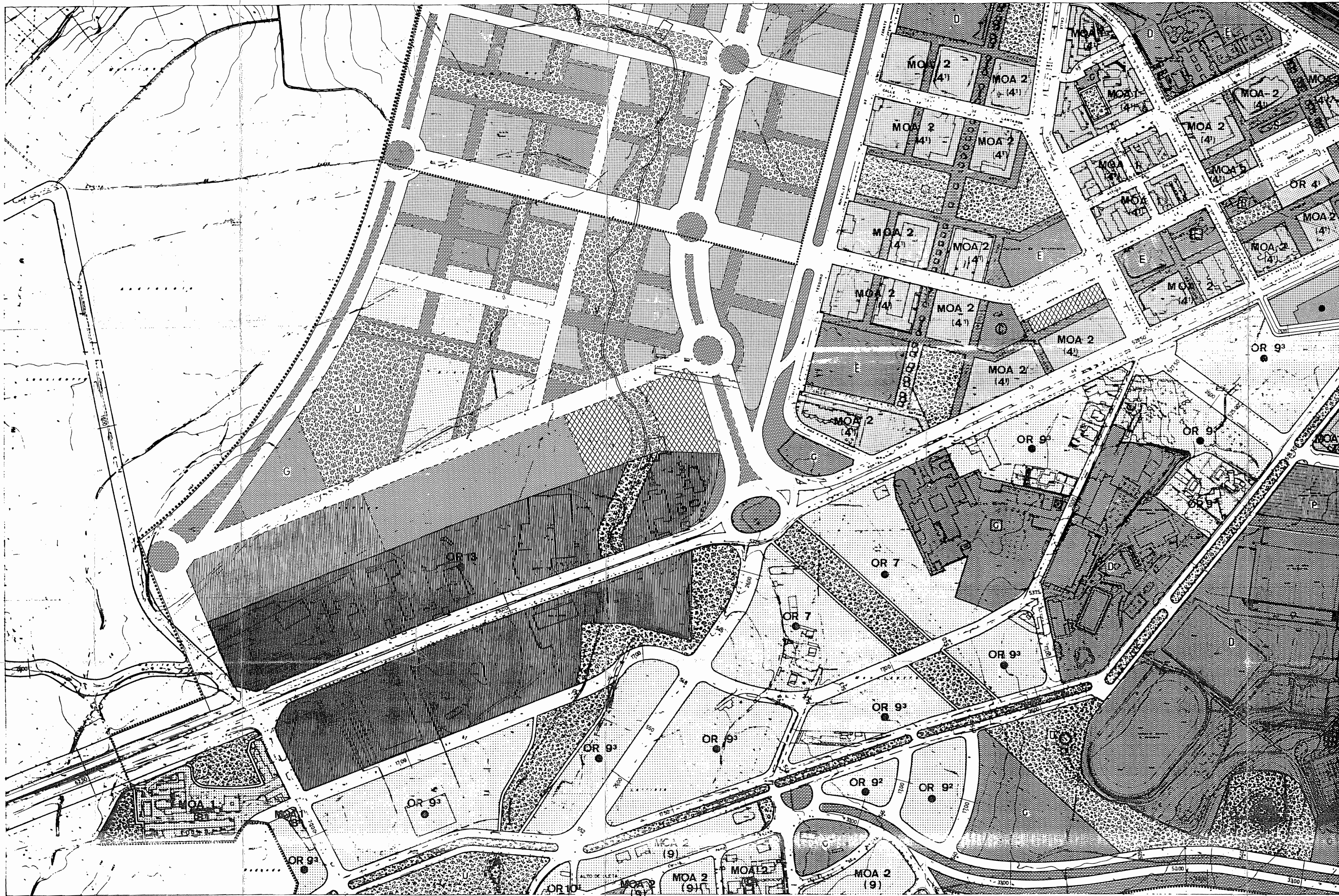
PLAN PARCIAL DE ORDENACION URBANA
SECTOR 14 "ZABALGANA"

PLAN GENERAL VIGENTE
ALINEACIONES
CALIFICACION PORMENORIZADA

El Director del Departamento Municipal de Urbanismo
D. Antonio Sola de Santa María Montoliu

1/2000
DICIEMBRE 2000

LUIS LOPEZ DE ARMENTIA
FERNANDO BAJO



COMUNICACIONES Y TRANSPORTE
GARRIO DINARRIZKO AZPIESTRUKTURA

- RED VIARIA INTERURBANA
- RED VIARIA URBANA
- HIRIO BIDETASUN
- RED FERROKARRIL
- TREMBIDEA
- ESTACIONES TRANSPORTE
- GARRIO ESTACION
- AEROPORTUA
- AREAS APARCAMIENTO
- ZONALDE PARDUINGO
- APARCAMIENTO PUBLICO
- PARDUINGO OKORRO

ZONAS VERDES Y ESPACIOS LIBRES
ZONALDE BERDE ETA HUTSARTEAK

- PARQUES PERIFERICOS
- HIRIO PERIMETROAREN ZONALDE BERDE
- PARQUES URBANOS
- HIRIO ZONALDE BERDE
- ZONAS VERDES PUBLICAS
- ZONALDE BERDE OKORRO
- ZONAS VERDES PRIVADAS CATALOGADAS O EN AMBITOS
- ZONALDE BERDE PRIVATUA
- ESPACIOS LIBRES DE USO PUBLICO
- ERABILKIZUN OKORRO HUTSARTEAK

EQUIPAMIENTOS COMUNITARIOS
KOMUNITATEAREN ZAKO HORNI TURAK

- EDUKATIVO
- HEKORRO
- UNIBERTSITARIO
- UNIBERTSITATEA
- SANITARIO
- OSASUNALDEA
- ASISTENCIAL
- ASISTENTZALDEA
- DEPORTIBO
- KIROLEZKOA
- CULTURAL
- KULTUR HORNIDURAK
- ESPEKTAKULOS
- IBURITZUNAK
- ADMINISTRACION Y PEQUEÑOS SERVICIOS URBANOS
- ADMINISTRATIBA ETA HIRIO SERBITZU TXIKIAK
- DEFENSA Y PROTECCION CIUDADANA
- DEFENSA ETA HERRIAREN BABESTUA
- RELIGIOSO
- ERLIZIOSEMA
- GENERICO
- GENERIOA
- RECOMENDADO
- REGIPERO

INFRAESTRUCTURAS Y GRANDES SERVICIOS
AZPIESTRUKTURA SERBITZU HANDIAK

- INFRAESTRUKTURAS BASICAS
- DINARRIZKO AZPIESTRUKTURA
- GRANDES SERVICIOS URBANOS
- HIRIO SERBITZU HANDIAK
- SEBENTZERIOS
- WELLSERIOS

RESIDENCIAL
EGONLEKUKOIA

- COLECTIVA
- FAKEDU
- UNIFAMILIAR
- FAMILI BAKAR
- ORDENANZA TIPO
- AGINDU EREKUA
- MAINTENIMIENTU ORDENACION ACTUAL
- ESKINGO ERABETARER IRABURKETA
- REGIMEN COMPATIBILIDAD DE USOS

PRODUCTIVO
EMANKORRA

- INDUSTRIA
- INDUSTRIA
- TALLERES Y ALMACENES
- LANTZERI ETA BILTOKIAK
- ORDENANZA TIPO
- AGINDU EREKUA

TERCIARIO
HIRUGARRENKIKOIA

- COMERCIOS Y MERCADOS
- MARKATAL ETA BALERKESKETA
- OFICINAS Y BANCOS
- HULEGOAR ETA BANGOK
- HOTELER RESIDENCIALS KOMUNITARIAS
- HOTELER ETA TALDEKO EGONLEKUKOIA

CATALOGO
BAI INDIJEN

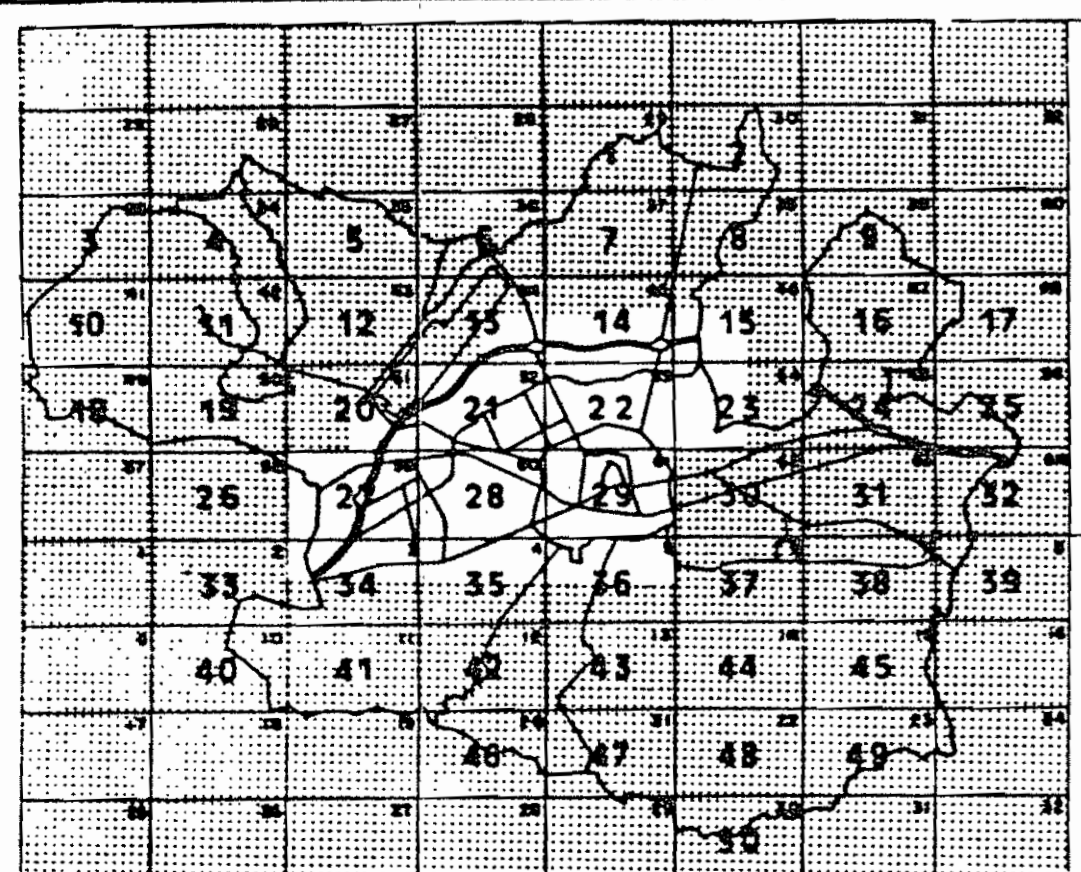
- PROTECCION INTEGRAL
- BAKES OKORROA
- PROTECCION ESTRUCTURAL
- REHABILITACION RENOVACION
- LEHENERAKETA BERIKUNTZA
- REHABILITACION RENOVACION CONSERVACION KATADA
- ADRESALDE IRABURKETA BETA-KUNTZA

POLIGONOS UNIDADES ACTUACION Y SECTORES
JARDUNALDI UNITATEAK

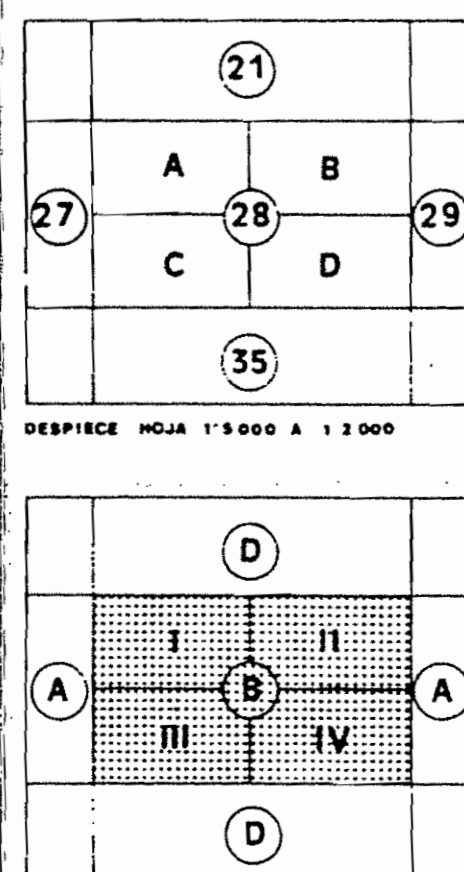
- VER PLANO B 34 AMBITOS ORDENACION Y GESTION
- 100 PLANO B 34 A ERABETA ETA GESTIONER LERDUGIKER
- PERIMETRO URBANO DE LA CIUDAD
- GASTEIZKO HIRIAREN PERIMETROA

APROBACION DEFINITIVA
SESION PLINARIA DE
16 FEB 2001

COLEGIO DE ARQUITECTOS
DELEGACION DE VITORIA
13 FEB 2001



DESBICE CARTOGRAFIA DIPUTACION E IDENTIFICACION EN HOJAS 1:5000 PARA EL PLAN GENERAL DEL 1 AL 50
CARTOGRAFIA BASICA DIPUTACION FORAL 1978 ACTUALIZADA POR EL AYUNTAMIENTO EN 1987



DESBICE HOJA 1:5000 A 1:5000
DESBICE HOJA 1:5000 A 1:5000

ESCALA 1:2000
EQUIDISTANCIA DE LAS CURVAS DE NIVEL 5m
ESCALA REDUCIDA DIN A3 1:5000

PLANO REFUNDIDO DEL PLAN GENERAL DE ORDENACION URBANA		APROBACION DEFINITIVA		FECHA ACTUALIZACION
Nº	EXPEDIENTE	DECRETO FORAL Nº	FECHA	
29	TERRIENOS OCUPADOS POR LA FABRICA DE AREITO, S.A., PERI-7 (I FASE) Y PERI-8 (II FASE)	110	12-2-91	28-6-91
50	MODIFICACION PLAN GENERAL EN EL AMBITO DE LA UNIDAD DE ACTUACION Nº 19 "AREITO"	139	8-6-93	10-9-93

REFUNDIDO DE **3/1-03** HOJA 2

PROYECTO ESTADISTICO

PLAN PARCIAL DE ORDENACION URBANA
SECTOR 14 "ZABALGANA_1"

SITUACION: ZABALGANA VITORIA-GASTEIZ

PLANO PLANIA: PLAN GENERAL VIGENTE. ALINEACIONES CALIFICACION PORMENORIZADA

ESCALA: ESCALA

FECHA: 17/12/2000

ARQUITECTOS: *[Signature]* LUIS LOPEZ DE ARMENTIA FERNANDO BAIJO