

COMUNICACIONES Y TRANSPORTES
GARRIO OINARRIZKO AZPIESTRUKTURA

- RED VIARIA INTERURBANA D-D-D-ID-ID-ID-IV.
- RED VIARIA URBANA
- HIRIKO BIDETASUN
- TRANSPORTES
- GARRIO

ESPACIOS LIBRES
HUTSARTEAK

- PARQUES PERIFERICOS
- HIRIKO PERIMETROAREN ZONALDE BERDE
- PARQUES URBANOS
- HIRIKO ZONALDE BERDE
- ZONAS VERDES
- ZONALDE BERDE
- NO COMPUTAN ART 12 10 LEY DEL SUELO

EQUIPAMIENTO COMUNITARIO
ELKARGO HORNIDURA

- EDUCATIVO
- MEZORRA
- SANITARIO-ASISTENCIAL
- OSASUNALDEA-ASISTENTZALDEA
- DEPORTIVO
- KIRGLEZKOA
- CULTURAL Y ESPECTACULOS
- KULTUR HORNIDURAK
- RELIGIOSO
- ERLJIJOSONEA
- ADMINISTRATIVO E INSTITUCIONAL
- ADMINISTRARETA
- MULTIPLE

INFRAESTRUCTURAS Y GRANDES SERVICIOS
AZPIESTRUKTURA HIRI SERBITZUAK

- INFRAESTRUCTURAS BASICAS
- DINARRIZKO AZPIESTRUKTURA
- RED ELECTRICA ALTA TENSION
- TENSIO ALTU O SAREA
- GRANDES SERVICIOS URBANOS
- HIRIKO SERBITZUAK HANDIAK

CALIFICACION GLOBAL
SAILKAPEN ORORRA

- RESIDENCIAL
- ETXEBITZALDEA
- PRODUCTIVO
- EMANKORRA
- TERCIARIO
- HIRUGARRNEKIKOA

SUELO NO URBANIZABLE PROTEGIDO
EREEMU EZ HIRITARGARRIA BABESTUA

- 1 FORESTAL
- DIAN EREMU
- 2 RIBERAS
- ENREKONDOKO
- 3 AGRICOLA DE CALIDAD
- KALITATEZKO LUGINTZAKOA
- 4 AGRICOLA DE INTERES PAISAJISTICO
- IKUSMIRAGATIK INTERESENDUN LUGINTZAKOA
- 5 AGRICOLA DE SITUACION ESTRATEGICA
- TOKI EGOKIDUN LUGINTZAKOA
- 6 AGRICOLA DE INTERES NATURAL
- INTERESENDUN LUGINTZAKOA

SUELO NO URBANIZABLE NO PROTEGIDO
EREEMU EZ HIRITARGARRIA BABESGABEA

- I SUELO NO URBANIZABLE DE REGIMEN COMUN
- EREEMU EZ HIRITARGARRIA ARAU ARRUNTEKOA
- II USOS ESPECIALES EN SNU DE REGIMEN COMUN
- ERABILPEN BEREZIAK ARAU ARRUNTEKO EREMU EZ HIRITAR
- SISTEMA LOCAL DE TRANSPORTE MUNICIPAL SENDA
- UDAL GARRIOAREN TOKIKO SAREA BIDEA
- AIA AREAS DE INTERES ARQUEOLOGICO
- ARQUEOLOGIKI INTERESENDUN EREMUAK

DELIMITACION DEL SECTOR

• **SISTEMAS GENERALES**
• **CALIFICACION GLOBAL**⁽¹⁾
ESCALA 1:5000

(1) MODIFICACION PLAN GENERAL APROBADA INICIALMENTE (BOTH 13-10-95)

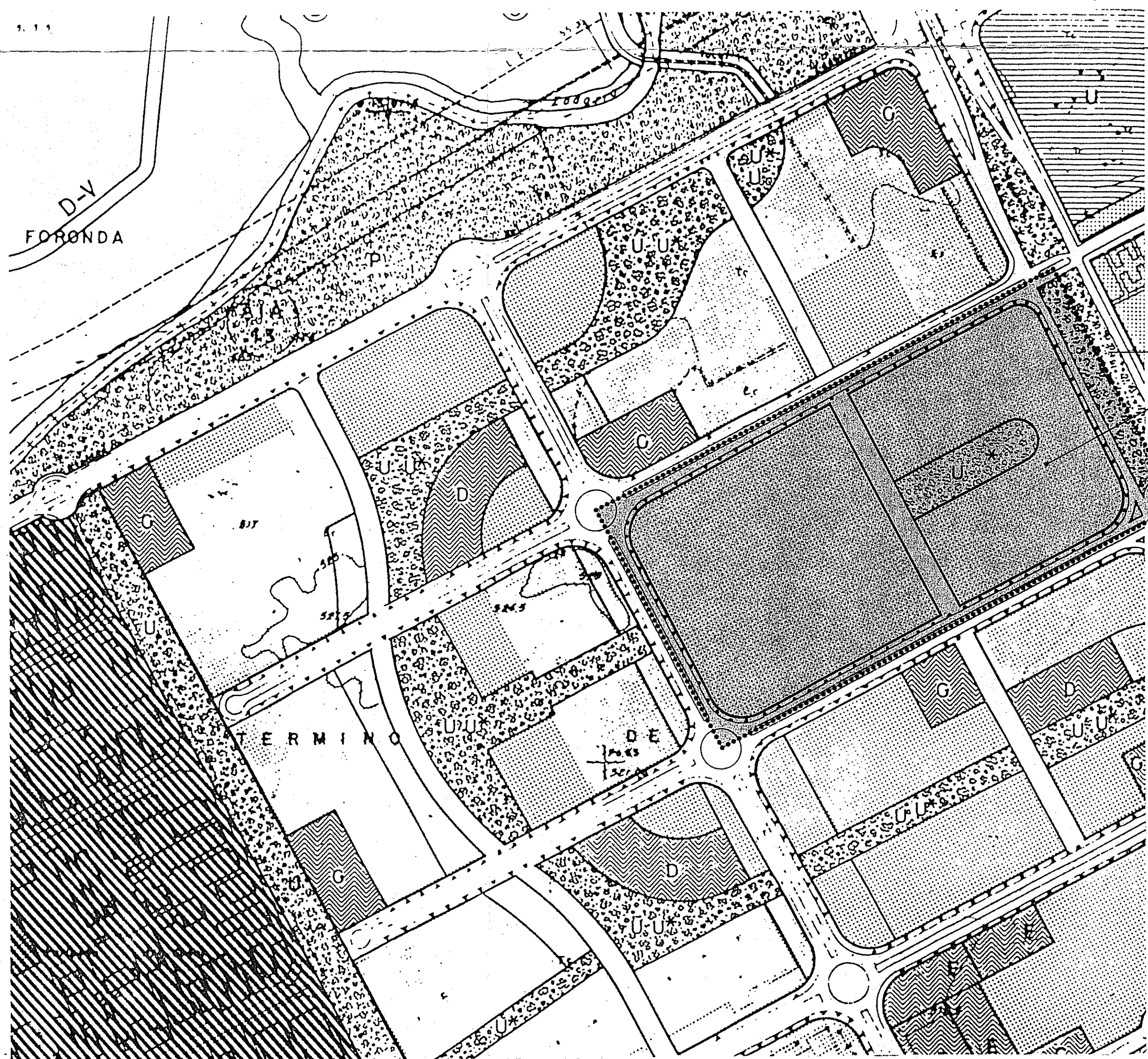
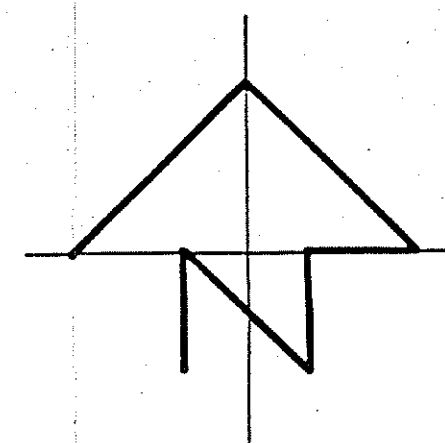
ESCALA GRAFICA
0 100 200 300 400 500




ESCALA GRAFICA
0 500 1000 1500 2000

AYUNTAMIENTO DE VITORIA-GASTEIZ
VITORIA-GASTEIZKO UDALA
17 ENE 1996
• **SITUACION EN LA CIUDAD**
ESCALA 1:20000
INFORMACION Y DELIMITACION

COLEGIO DE ARQUITECTOS
VASCOS DEL PAIS
DELEGACION EN ALAVA
VITORIA
17 ENE 1996
Exp. 10/94
M. Lopez de Armentia



SISTEMA GENERAL SGTC
DELIMITACION SUELO URBANIZABLE PROGRAMADO



PLAN PARCIAL
DE ORDENACION URBANA
SECTOR N°9-LAKUA

- URBANISMO
- PROYECTO
- ASESORIA

SITUACION PORTAL DE FORONDA-ARTAPADURA. VITORIA

■ ESCALA 1:20000 1:5000

■ EXPEDIENTE 10-94

■ ARQUITECTO

Luis Lopez de Armentia

PLANO N° 1/1-1 HOJA N° 1

• **SITUACION EN LA CIUDAD**
Y DELIMITACION
DEL AMBITO

CALIFICACION PLAN GENERAL VIGENTE

FECHA NOVIEMBRE 1995