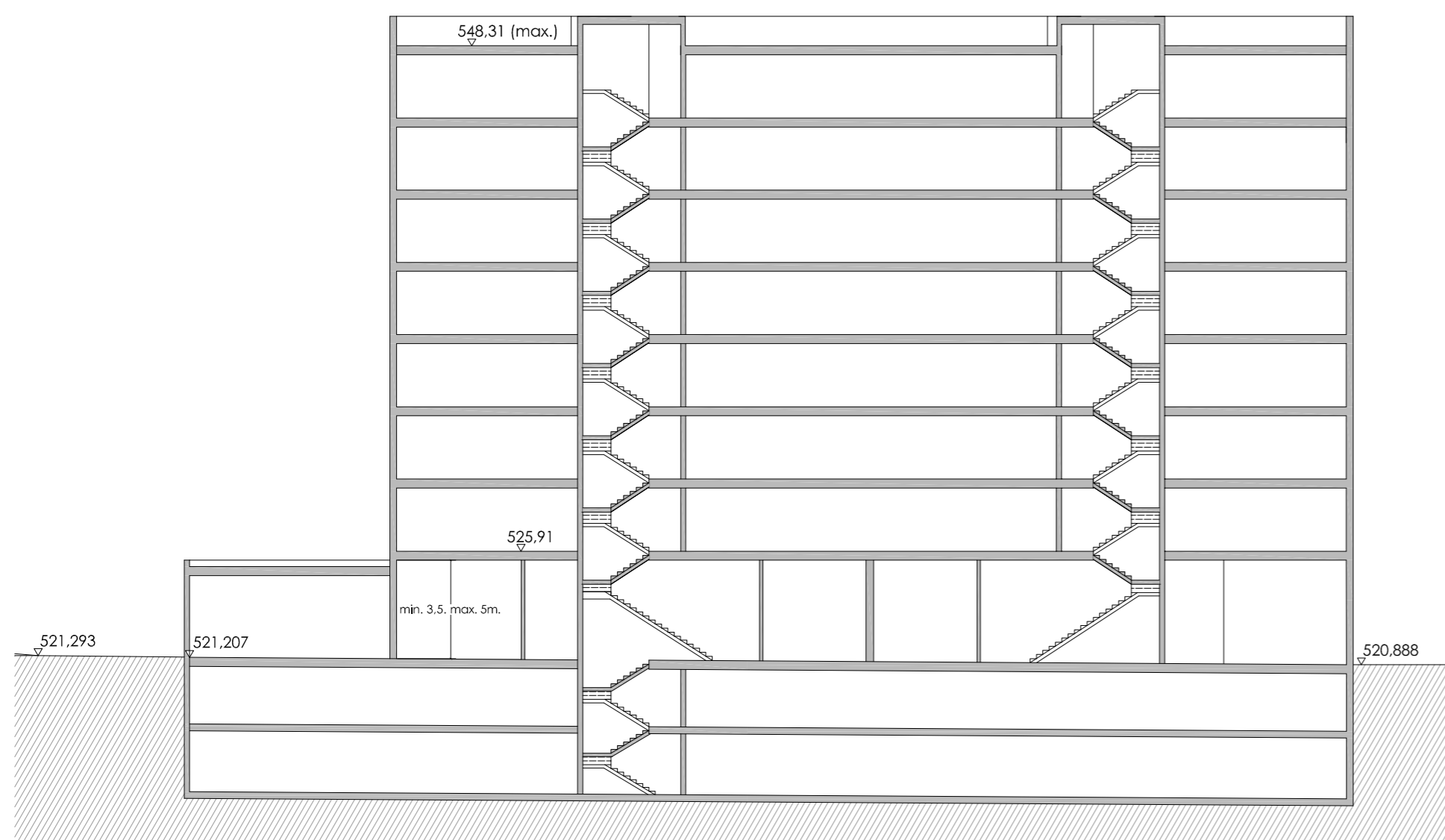


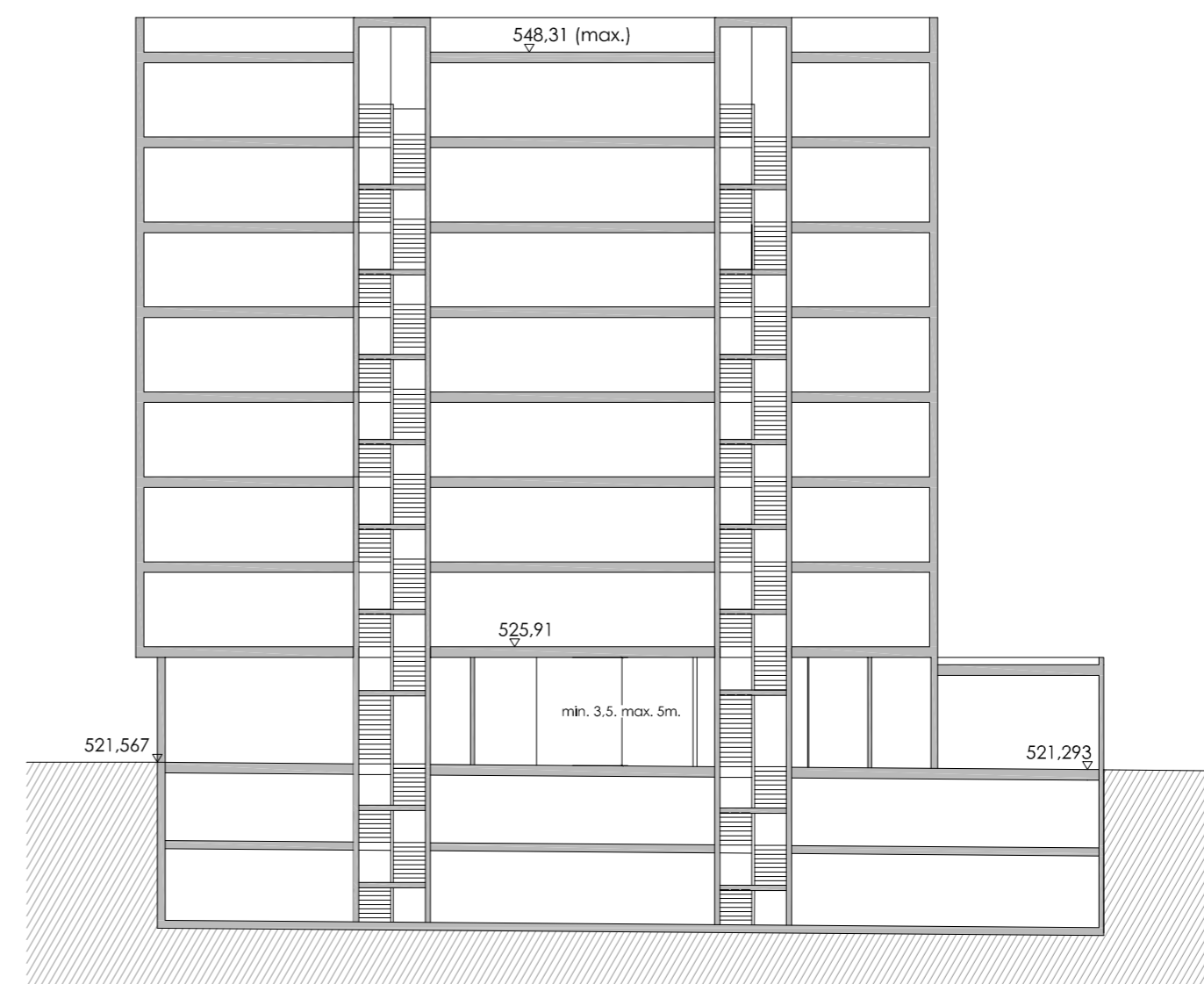
NUMERO MAXIMO DE ALTURAS PERMITIDO Y AREA MAXIMA DE MOVIMIENTO DE LA EDIFICACION

PLANTA BAJA

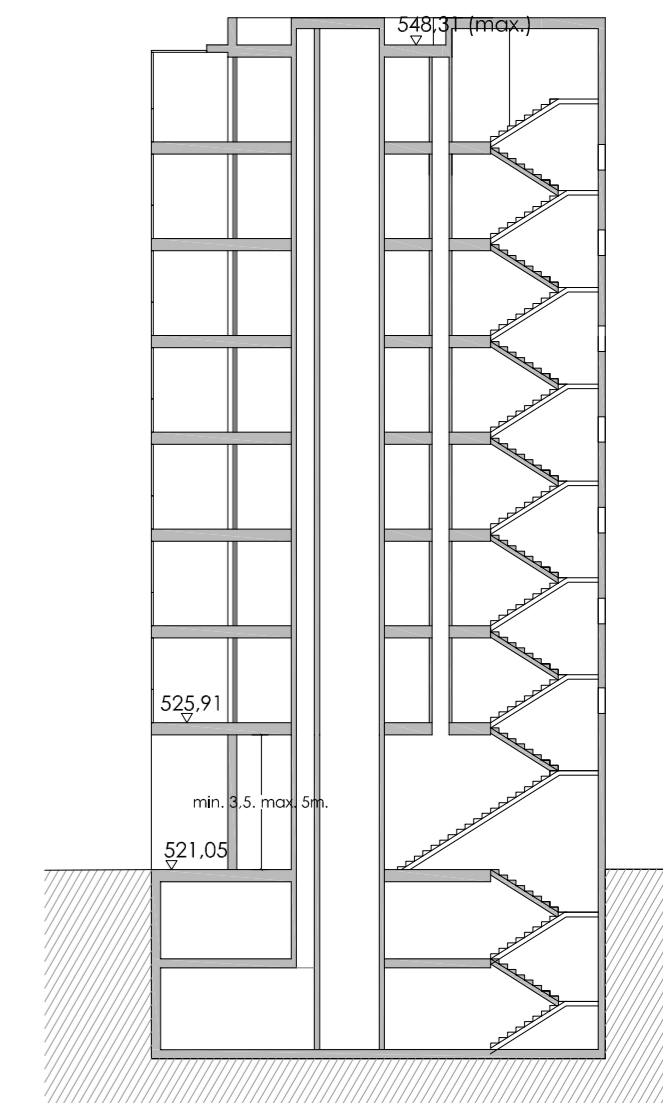


Sección A-A'

Todas las cotas de los forjados serán coincidentes para la totalidad de la manzana



Sección B-B'



Sección C-C'

NOTA.- TODAS LAS COTAS SE COMPROBARÁN EN OBRA. EL PRESENTE DOCUMENTO ES COPIA DE SU ORIGINAL DEL QUE SON AUTORES LOS ARQUITECTOS ABAJO FIRMANTES, SU UTILIZACIÓN TOTAL O PARCIAL, ASÍ COMO CUALQUIER REPRODUCCIÓN O CESIÓN A TERCEROS REQUERIRÁ LA PREVIA AUTORIZACIÓN EXPRESA DE SUS AUTORES, QUEDANDO EN TODO CASO PROHIBIDA CUALQUIER MODIFICACION UNILATERAL DEL MISMO.

ESTUDIO DE DETALLE



Parcela RC 21
Sector 5
Vitoria-Gasteiz

C/Andalucia 10-12 Bajo. (Entrada por parte trasera)
tlf. 945154139

SECCION, VOLUMETRIA. ENVOLVENTE MAX. DE LOS EDIFICIOS

Nº PROYECTO: 2010-10-22
FECHA: Abril 2011
ARQUITECTO: Clarim Navarra S.L

JOSE ANTONIO BARROSO ASPE

FIRMA: D. Iker Arroyo Sanchez

E : 1 / 250

02