


Plano	E.L.M.
P01	ABERÁTURI
P02	ABETXUKO
P03	ALI
P04	AMARITA
P05	ANDOLLU
P06	ANTEZANA
P07	ARANGIZ
P08	ARCAUTE
P09	ARKAIA
P10	ARETXABALETA
P11	ARGANDOÑA
P12	ARIÑEZ
P13	ARMENTIA
P14	ARTATZA FORONDA
P15	ASKARTZA
P16	ASTEGUIETA
P17	BERROSTEGIETA (A-B-C)
P18	BETOÑO
P19	BOLIVAR
P20	CASTILLO
P21	CRISPIJANA
P22	ELORRIAGA
P23	ESKIBEL
P24	ESTARRONA
P25	FORONDA
P26	GAMARRA MAYOR
P27	GAMARRA MENOR
P28	GAMIZ
P29	GARDELEGI
P30	GOBEO
P31	GOMETXA
P32	GEREÑA


Plano	E.L.M.
P33	HUETO ABAJO
P34	HUETO ARRIBA
P35	ILARRATZA
P36	JUNGITU
P37	LASARTE
P38	LEGARDA
P39	LERMANDA
P40	LOPIDANA
P41	LUBIANO
P42	MANDOJANA
P43	MARGARITA
P44	MARTIODA
P45	MATAUKO
P46	MENDIGUREN
P47	MENDIOLA
P48	MENDOZA
P49	MIÑANO MAYOR
P50	MIÑANO MENOR
P51	MONASTERIOGUREN
P52	OREITIA
P53	OTAZU
P54	RETANA
P55	SUBIJANA DE ÁLAVA
P56	ULLUBARRI ARRAZUA
P57	ULLIBARRI DE LOS OLLEROS
P58	ULLIBARRI VIÑA
P59	VILLAFRANCA
P59A	VILLAFRANCA (ESTIBALIZ)
P60	YURRE
P61	ZERIO
P62	ZUAZO DE VITORIA
P63	ZUMELTZU

— Ríos


### CONDICIONANTES


 Áreas inundables (periodo de retorno 500 años)


 Habitats de interés comunitario (2012)

 Suelos potencialmente contaminados

Arqueología. Protección actual


 Protección especial/media

 Zona de presunción arqueológica

 Iter XXXIV-Hipotético


Arqueología. Protección propuesta

 Protección especial/media


 Zona de presunción arqueológica


### PGOU

 Espacios libres

 Zonas verdes

 Parques urbanos

 Equipamientos

 Suelo urbano

 Suelo urbanizable

 Ámbitos



### DOCUMENTO AMBIENTAL ESTRATÉGICO

Modificación puntual pormenorizada del PGOU para regular el uso de las zonas verdes y espacios libres públicos en la zona rural del término municipal

Noviembre 2020

Plano

0

ÍNDICE Y LEYENDA