
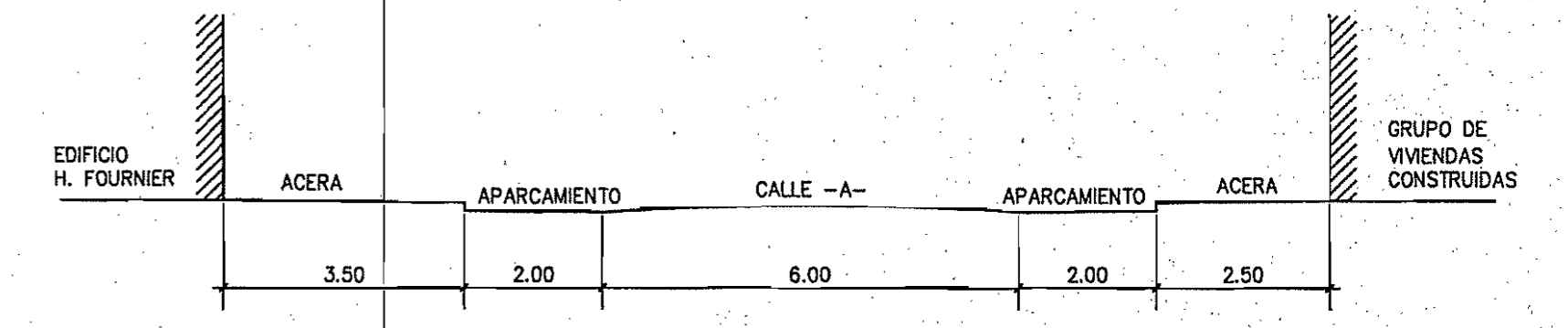


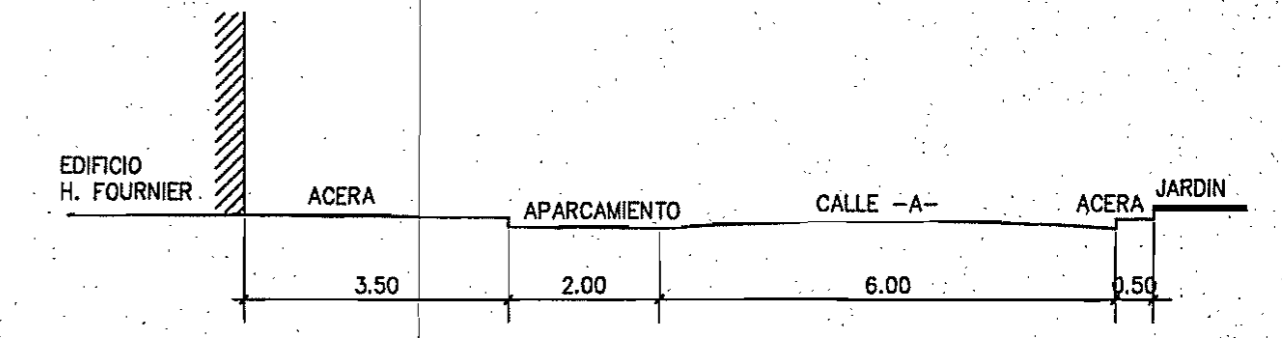
CALLE DE HERACLIO FOURNIER  
E./ 1:100



CALLE CASTRO URDIALES  
E./ 1:100



CALLE -A-  
E./ 1:100



CALLE -A-  
E./ 1:100

EXTERIOR ..... DELIMITACION  
INTERIOR

EXPOSICION - Para poder constar que este plano integra la documentación de firma y sello del Ayuntamiento de Vitoria-Gasteiz y publicado en el B.O.P. nº 11-8-95 en Vitoria-Gasteiz, a 21 de Mayo 1995.  
EL JEFE DE SECCION DE PLANEAMIENTO  
11

DPTO. DE ORDENACION DEL TERRITORIO Y MEDIO AMBIENTE  
INGURUGIRORAKO ETA LURRALDE ANTOLAKUNTZARAKO SAILA



SERVICIO DE PLANEAMIENTO Y GESTION URBANISTICA  
HIRIGINTZA PLANEAMENDU ETA GESTIORAKO ZERBITZUA

PROYECTO: EGITASMOA:	MODIFICACION DEL PLAN ESPECIAL DE REFORMA INTERIOR POLIGONO Nº 9. "HERACLIO FOURNIER"	FECHA: EGUNA:	AGOSTO 94
SITUACION: LEKUA:	VITORIA - GASTEIZ	PLANO Nº: PLANU ZK:	0-6
EMPLAZAMIENTO: KOKAMENDUA:	HERACLIO FOURNIER-JUAN BAUTISTA GAMIZ-PLAZA DE LOS NAIPES-RAIMUNDO OLABIDE-CASTRO URDIALES.	ESCALA: ESKALA:	1:500 1:100
PLANO: PLANUA:	ESTADO PROYECTO: ESTRUCTURA RED VIARIA.	ARQUITECTO:	EDUARDO TABUENCA DE LA PEÑA

*Tabuenca*