





-  ...ZONA VERDE PRIVADA
-  ...ZONA VERDE PUBLICA
-  ...EDIFICACION RESIDENCIAL
-  ...ESPACIOS LIBRES Y VIARIO PUBLICOS
-DELIMITACION
EXTERIOR
INTERIOR

DILIGENCIA - Para hacer constar que este plan, en su totalidad, ha sido aprobado por el Ayuntamiento de Vitoria-Gasteiz, en virtud de la Ordenanza Municipal de 1995, y publicado en el Boletín Oficial de Vitoria-Gasteiz, el 14 de Mayo 1995.

EL JEFE DE SERVICIO DE PLANEAMIENTO

14

DPTO. DE ORDENACION DEL TERRITORIO Y MEDIO AMBIENTE		INGURUGIRORAKO ETA LURRALDE ANTOLAKUNTZARAKO SAILA
SERVICIO DE PLANEAMIENTO Y GESTION URBANISTICA	AYUNTAMIENTO DE VITORIA GASTEIZ U D A L A	HIRIGINTZA PLANEAMENDU ETA GESTIORAKO ZERBITZUA
PROYECTO: EGITASMOA:	MODIFICACION DEL PLAN ESPECIAL DE REFORMA INTERIOR POLIGONO Nº 9. "HERACLIO FOURNIER"	FECHA: EGUNA: AGOSTO 94
SITUACION: LEKUA:	VITORIA -- GASTEIZ	PLANO Nº: PLANU ZK: 0-1
EMPLAZAMIENTO: KOKAMENDUA:	HERACLIO FOURNIER-JUAN BAUTISTA GAMIZ-PLAZA DE LOS NAIPES-RAIMUNDO OLABIDE-CASTRO URDIALES.	ESCALA: ESKALA: 1:500
PLANO: PLANUA:	ESTADO PROYECTO: ZONIFICACION	
ARQUITECTO:	EDUARDO TABUENCA DE LA PEÑA.	