












--- CONDUCCION DE AGUA DE AMVISA

	UNIFAMILIAR AISLADA	RE-OR10_2	5.780 m <sup>2</sup>
	UNIFAMILIAR AISLADA	RE-OR9	3.635 m <sup>2</sup>
	HILERA	RE-OR8_1	1.625 m <sup>2</sup>
	COLECTIVA	RE-OR7	2.718 m <sup>2</sup>
	EQUIPAMIENTO	EQ	1.196 m <sup>2</sup>
	EQUIP. PRIV.	EQ-P	320 m <sup>2</sup>
	INFRAESTRUCTURAS	IN-I	83 m <sup>2</sup>
	ZONA VERDE	ES-ZV	2.643 m <sup>2</sup>
	ESPACIO LIBRE	ES-LI	1.844 m <sup>2</sup>
	VIARIO	CO-U	3.817 m <sup>2</sup>
	TOTAL SAUR		23.661 m <sup>2</sup>

castrejana López - Julián Vigalondo  
estudio de arquitectura



ARQUITECTO

Alberto JULIAN VIGALONDO

almacenes, 8 - bajo - t/fax: 947/330093  
09200 miranda de ebro burgos  
e-mail casvigea@casvigea.com

Juan Carlos CASTREJANA LÓPEZ

PROPIEDAD

Josefa FDEZ DE GAMARRA RUIZ DE ARBULO Jose Luis RUIZ DE SAMANIEGO RAMÍREZ DE LA PISCINA

PLAN PARCIAL

S-46 RETANA

PLANO

CALIFICACIÓN PORMENORIZADA S-46 RETANA

ESCALA 1 / 1.500

FECHA

MARZO 2014

08