



ESTADISTIKA URTEKARIA 2006

1. GEOGRAFIA DE LA CIUDAD

1 GEOGRAFIA DE LA CIUDAD

1.1 Posición geográfica, superficie, meteorología

- 1.1.1 Posición geográfica y límites
- 1.1.2 Superficie, población y densidad de población
- 1.1.3 Parámetros meteorológicos. Vitoria-Gasteiz. Año 2005
- 1.1.4 Evolución de las principales variables climatológicas. Medidas anuales. 1994-2005

1.2 Distribución territorial de la ciudad

- 1.2.1 Entidades menores
- 1.2.2 Distritos y secciones
- 1.2.3 Barrios
- 1.2.4 Consejos territoriales



ESTADISTIKA URTEKARIA 2006

1. GEOGRAFIA DE LA CIUDAD

1 GEOGRAFÍA DE LA CIUDAD

1.1 Posición geográfica, superficie, meteorología

1.1.1 Posición geográfica y límites

LATITUD	LONGITUD	ELEVACIÓN
42 50' 51" N	2 40' 16" W	522,67 m

Fuente: Ayuntamiento de Vitoria-Gasteiz. Unidad de Topografía y Cartografía. 2006

1.1.2 Superficie, población y densidad de población

TERRITORIO	SUPERFICIE(km2)	POBLACION AL 1.1.2005	DENSIDAD DE POBLACION(hab/km2)
Vitoria-Gasteiz	276,80	227.194	820,78
Donostia-San sebastian	60,89	182.930	3.004,27
Bilbao	41,31	353.173	8.549,33
Alava	2.962,74	257.800	101,24
Euskadi	7.089,00	2.120.400	299,11

Fuente: Instituto Nacional de Estadística (INE). 2006



ESTADISTIKA URTEKARIA 2006

1. GEOGRAFIA DE LA CIUDAD

1.1.3 Parámetros meteorológicos. Vitoria-Gasteiz. Año 2005

TEMPERATURAS °C	Ene	Feb	Mar	Abr	May	Jun	Jul	Ago	Sep	Oct	Nov	Dic
Máxima absoluta	13,4	13,5	23,1	28,3	30,3	34,2	35,6	33	34	26	18	13,4
Mínima absoluta	-4	-6,6	-5,6	0,9	5,7	8,5	10	9,3	5,4	5,3	0	-4,5
Media de máximas	7,9	6,3	13,9	15,7	20,6	25,8	25,4	23,9	22,1	19,2	11	7,1
Media de mínimas	1,7	0,2	4,2	7	10,5	14	14,6	14,2	12,3	11,3	5,5	1,8
Media mensual	4,4	3,2	8,8	11	15,1	19,2	19,5	18,6	16,6	14,9	8,1	4,3
Días de helada	11,5	7,3	5,9	1,9	0,4	0	0	0	0	0,5	4,6	8,7
HUMEDAD %												
Humedad media diaria	81,8	77	63,9	72,3	66,4	67,5	65,7	59,8	69,3	68,8	76,5	82,6
PRECIPITACIONES (l/m2)												
Precipitación acumulada	41,5	70,4	41,1	79,7	57,7	26,7	0	30,3	12,6	79,7	134	72,4
Precipitación máxima en un día	13,1	15,2	12,9	12,7	21,7	16,4	0	13,7	7,6	26,8	38,2	20,4
Días de lluvia	15	15	12	18	10	7	0	9	7	13	17	16
VIENTO (km/h)												
Velocidad media	8,9	9,2	9,2	10,1	9	9,3	10,1	9,2	8,2	10	9,9	9,6
Media velocidad máxima	37,4	37,9	38,8	44,5	40,5	43,4	42,8	39,4	38,8	41,9	38,2	35,3
Velocidad racha máxima	86,4	90,7	59	68,8	74,5	85	57,2	54	60,1	91,4	59,4	75,2
IRRADIACION (MJ/m2)												
Irradiación media diaria	5,6	7,6	14,8	14,8	20,8	24,7	24,7	20	15,6	10,7	5,6	4,3

Fuente: Instituto Nacional de Meteorología. Centro Meteorológico Territorial del País Vasco. 2006

1.1.4 Evolución de las principales variables climatológicas. Medias anuales. 1994-2005

MEDIDAS ANUALES	1994	1995	1996	1997	1998	1999	2000	2001	2002	2003	2004	2005
Temperatura máxima	36,2	37,2	36	34,6	38,7	35,5	35,6	37,4	34,8	38	35,4	35,6
Temperatura mínima	-7,4	-5,5	-6,8	-4,4	-7,6	-4	-7	-11,5	-3	-6,2	-9,2	-6,6
Temp. media de las máximas	17,6	18	16,7	18,5	17,2	17	17,8	17,4	17,5	18,3	16,9	16,6
Temp media de las mínimas	7,1	6,7	6,2	7,1	6,2	6,7	6	6,1	6,5	7,2	6,6	8,1
Nº de días con temp <= 0	29	43	38	42	47	41	57	51	24	42	50	42
Humedad relativa en %	76,8	71,5	76,9	77,7	77,6	77,7	75,8	73,8	74,7	74,3	75,3	71
Precipitación total en mm.	626,5	608,3	850,3	818,3	707,5	743,1	651,6	605,1	678,1	714,1	819,8	646,1
Nº de días lluviosos	162	151	173	163	166	177	175	175	199	178	178	139

Fuente: Instituto Nacional de Meteorología. Centro Meteorológico Territorial del País Vasco. 2006



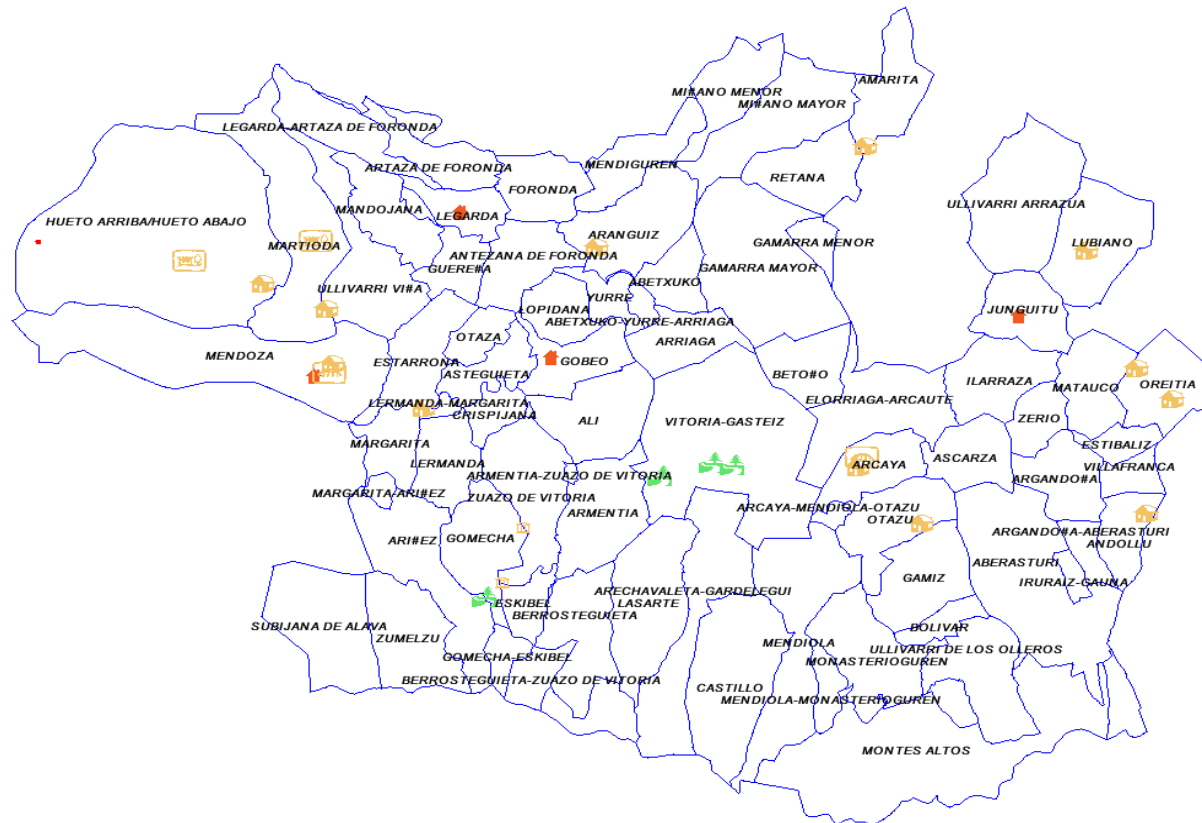
Ayuntamiento
de Vitoria-Gasteiz
Vitoria-Gasteizko
Udala

ESTADISTIKA URTEKARIA 2006

1. GEOGRAFIA DE LA CIUDAD

1.2 Distribución territorial de la ciudad

1.2.1.1 Entidades locales menores



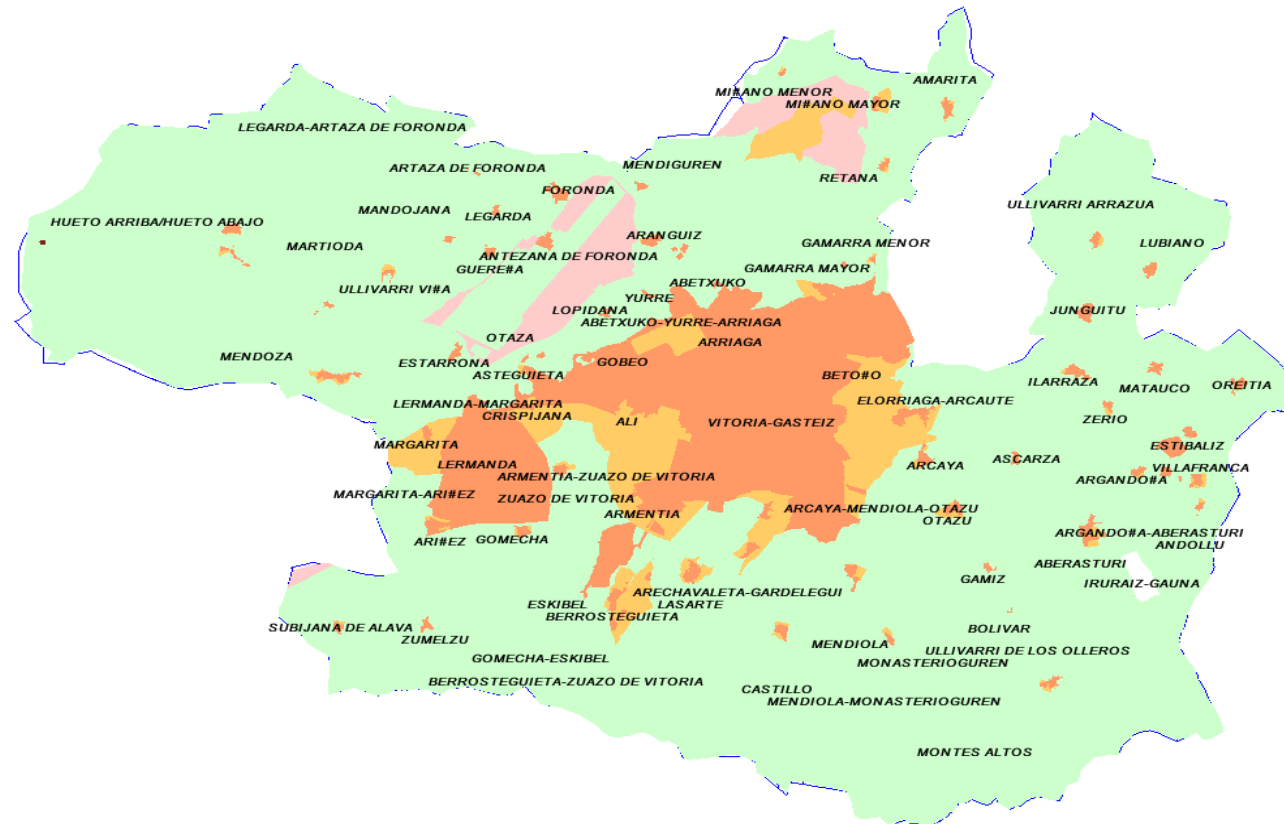


Ayuntamiento
de Vitoria-Gasteiz
Vitoria-Gasteizko
Udala

ESTADISTIKA URTEKARIA 2006

1. GEOGRAFIA DE LA CIUDAD

1.2.1.2 Entidades locales menores y clasificación del suelo





ESTADISTIKA URTEKARIA 2006

1. GEOGRAFIA DE LA CIUDAD

1.2.1.3 Entidades locales menores. Definición y clasificación

DEFINICION "Pequeñas agrupaciones urbanas con estructuras urbanas sencillas y con elementos de referencia continuos"
 "Áreas singulares dentro del suelo urbano, tanto por su ubicación diferenciada del núcleo principal -ciudad de Vitoria- y dispersa por todo el término municipal, como por las características específicas de su estructura física interna propias del medio rural"

CLASIFICACION	NUCLEOS DE CRECIMIENTO		DE DESARROLLO COMPATIBLE		DE PROTECCION	
	Incorporados actualmente al casco urbano	Abetxuko	Núcleos de desarrollo limitado	Betoño	Núcleos ligados a zonas de interés natural	Artaza
		Ali		Crispiana		Asteguieta
		Arcaute		Lermanda		Bolivar
		Armentia		Aberásturi		Eskibel
	Próximos al actual casco urbano o sus áreas de expansión	Elorriaga	Núcleos en los que la principal actividad de la mayor parte de los residentes está ligada a explotaciones agrícolas y pecuarias	Amarita		Gamiz
		Gamarra mayor		Andollu		Hueto Arriba
		Arcaya		Aranguiz		Hueto Abajo
		Aretxabaleta		Argandoña		Martioda
		Ariñez		Ascarza		Monasterioguren
		Berrosteguieta		Castillo		Subijana
		Gardelegui		Junguitu		Ullibarri Olleros
		Gomecha		Lubiano		Zumelzu
		Ilarraza		Matauco	Núcleos afectados por grandes infraestructuras o riesgos naturales	Antezana
		Lasarte		Mendoza		Estarrona
		Mendiola		Oreitia		Foronda
		Miñano Mayor		Otazu		Gamarra Menor
				Retana		Gobeo
				Ullibarri Arrazua		Guereña
				Ullibarri Viña		Legarda
				Villafranca		Lopidana
				Zerio		Mandojana
						Margarita
						Mendigurn
						Miñano Menor
						Yurre
						Zuazu Vitoria

Fuente: Ayuntamiento de Vitoria-Gasteiz. Departamento de Urbanismo. Plan General de Ordenación del Territorio. 2006

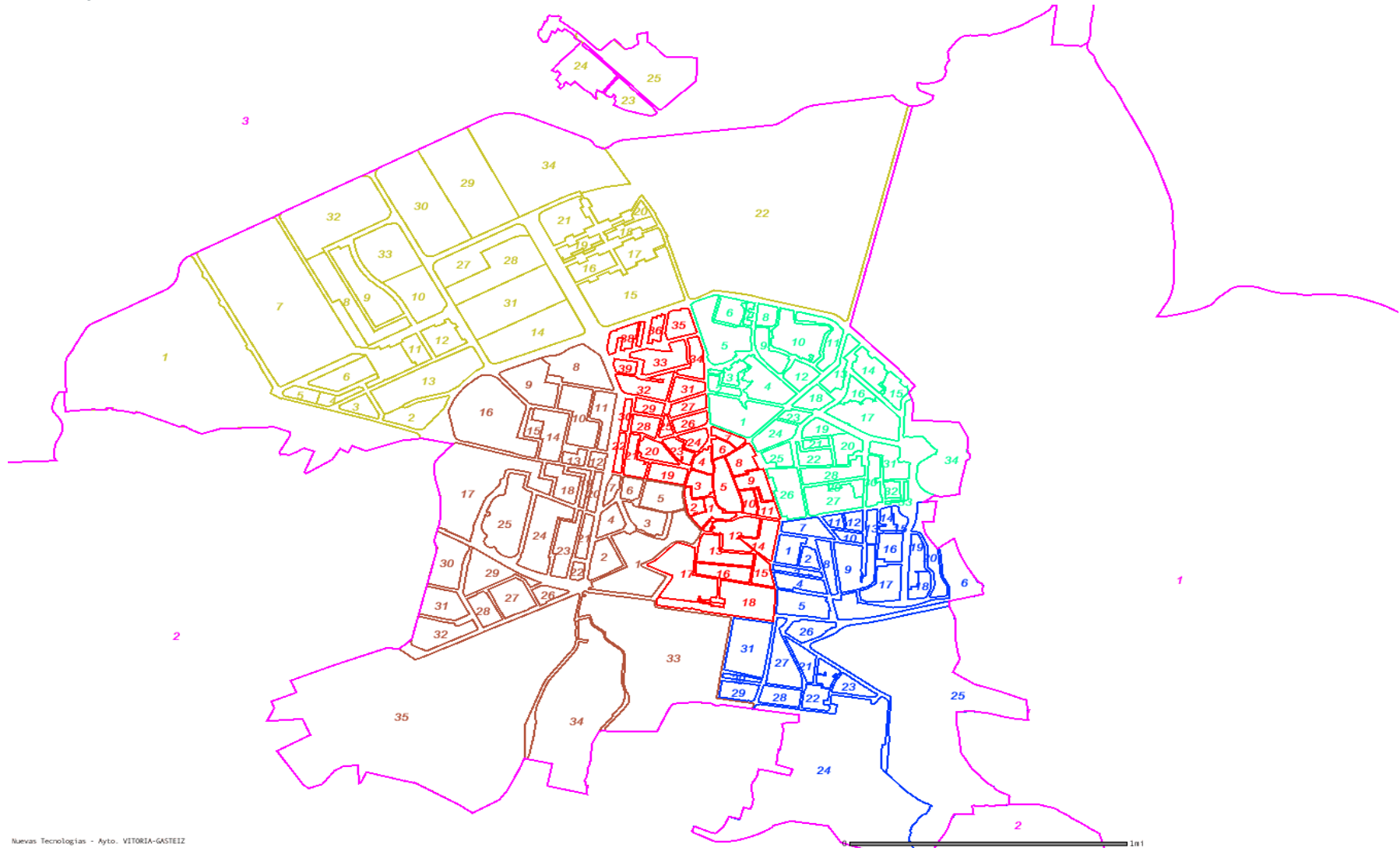


Ayuntamiento
de Vitoria-Gasteiz
Vitoria-Gasteizko
Udala

ESTADISTIKA URTEKARIA 2006

1. GEOGRAFIA DE LA CIUDAD

1.2.2 Distritos y secciones



Iluevas Tecnologías - Ayto. VITORIA-GASTEIZ



ESTADISTIKA URTEKARIA 2006

1. GEOGRAFIA DE LA CIUDAD

1.2.2.1 Distritos y secciones. Detalle

Distrito 1	Sección 1	Distrito 2	Sección 1	Distrito 3	Sección 1
	2		2		2
	3		3		3
	4		4		4
	5		5		5
	6		6		6
	7		7		7
	8		8		8
	9		9		9
	10		10		10
	11		11		11
	12		12		12
	13		13		13
	14		14		14
	15		15		15
	16		16		16
	17		17		17
	18		18		18
	19		19		19
	20		20		20
	21		21		21
	22		22		22
	23		23		23
	24		24		24
	25		25		25
	26		26		26
	27		27		27
	28		28		28
	29		29		29
	30		30		30
	31		31		31
	32		32		32
	33		33		33
	34		34		34
	35		35		
	36				
	37				
	38				
	39				



ESTADISTIKA URTEKARIA 2006

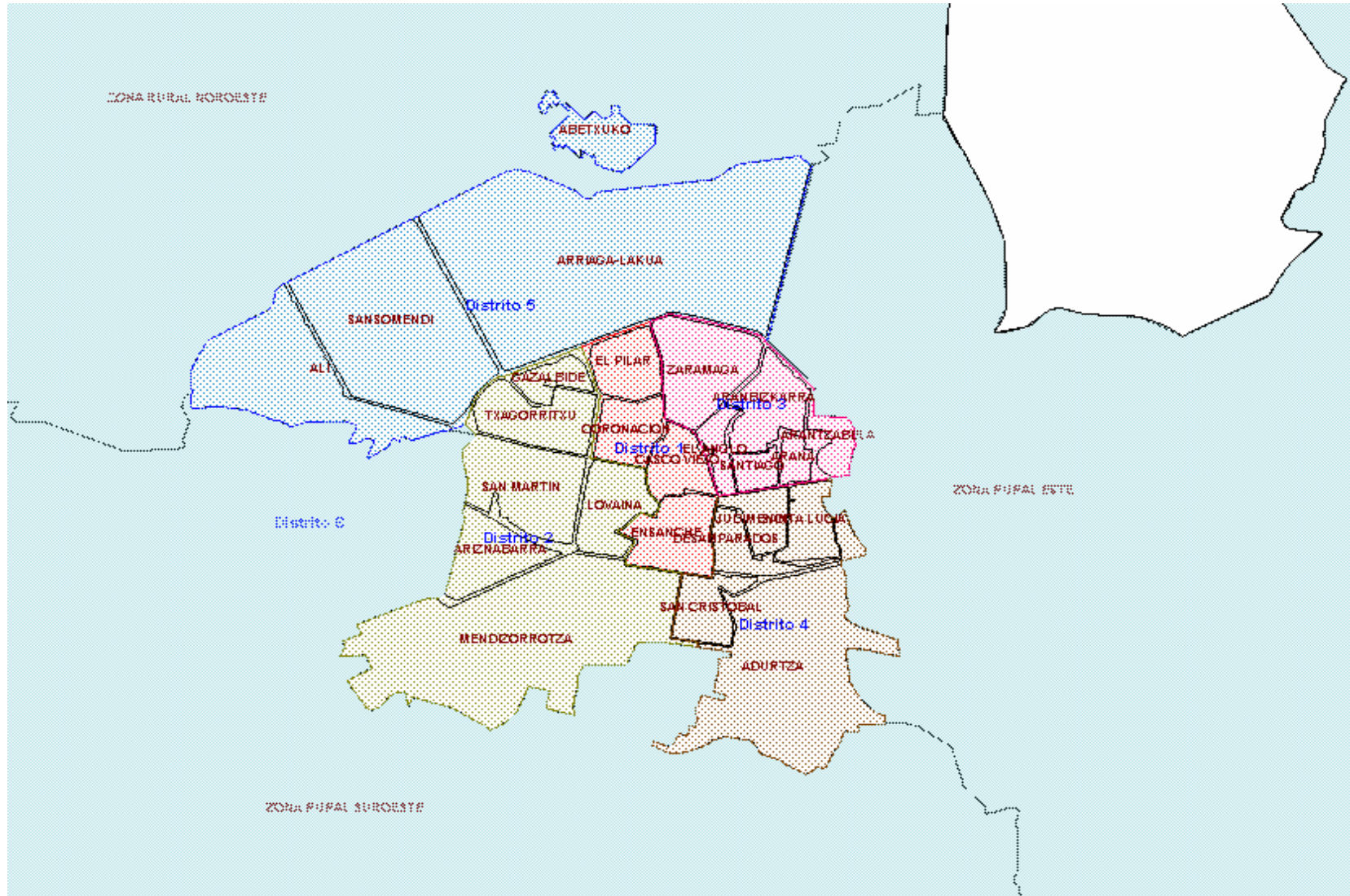
1. GEOGRAFIA DE LA CIUDAD

1.2.2.1 Distritos y secciones. Detalle (continuación)

Distrito 4	Sección 1	Distrito 5	Sección 1	Distrito 6	Sección 1
	2		2		2
	3		3		3
	4		4		
	5		5		
	6		6		
	7		7		
	8		8		
	9		9		
	10		10		
	11		11		
	12		12		
	13		13		
	14		14		
	15		15		
	16		16		
	17		17		
	18		18		
	19		19		
	20		20		
	21		21		
	22		22		
	23		23		
	24		24		
	25		25		
	26		26		
	27		27		
	28		28		
	29		29		
	30		30		
	31		31		
			32		
			33		
			34		

ESTADISTIKA URTEKARIA 2006
1. GEOGRAFIA DE LA CIUDAD

1.2.3 Barrios





ESTADISTIKA URTEKARIA 2006

1. GEOGRAFIA DE LA CIUDAD

1.2.3.1 Barrios. Detalle

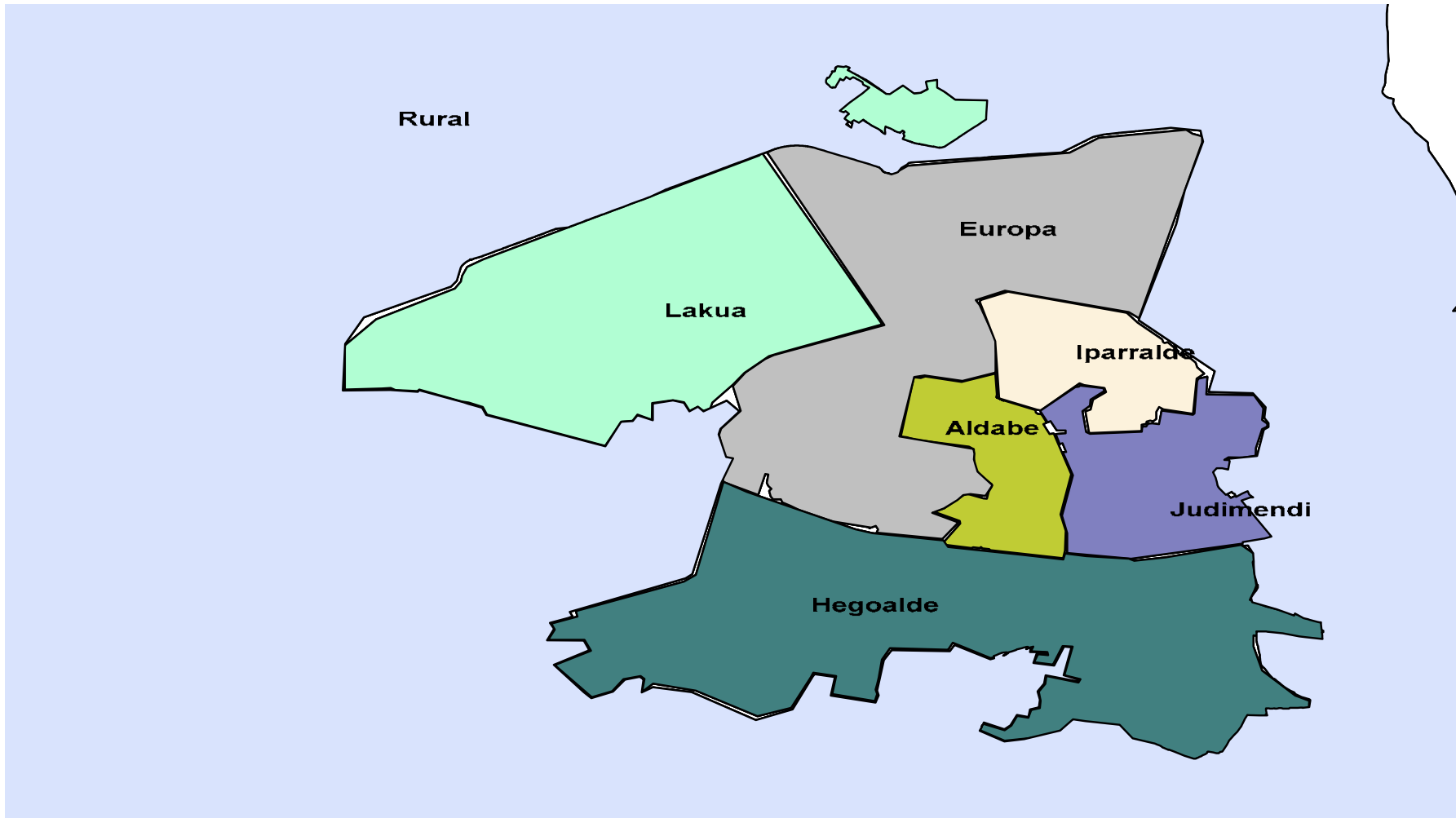
BARRIO	DISTRITO	SECCION
CASCO VIEJO	1	1,2,3,4,5,6,7,8,9,10,11
ENSANCHE	1	12,13,14,15,16,17,18
CORONACION	1	19,20,21,22,23,24,25,26,27,28,29,30
EL PILAR	1	31,32,33,34,35,36,37,38,39
LOVAINA	2	1,2,3,4,5,6,7
GAZALBIDE	2	8,9
TXAGORRITXU	2	10,11,12,13,14,15,16
SAN MARTIN	2	17,18,19,20,21,22,23,24,25
ARIZNABARRA	2	26,27,28,29,30,31,32
MENDIZORROTZA	2	33,34,35
ZARAMAGA	3	1,2,3,4,5,6,7,8,9,10,11,12
ARANBIZKARRA	3	13,14,15,16,17,18,19,20,21,22
EL ANGLO	3	23,24,25,26
SANTIAGO	3	27,28,29
ARANA	3	30,31,32,33
ARANZABELA	3	34
DESAMPARADOS	4	1,2,3,4,5,6
JUDIMENDI	4	7,8,9,10,11,12,13
SANTA LUCIA	4	14,15,16,17,18,19,20
ADURTZA	4	21,22,23,24,25
SAN CRISTOBAL	4	26,27,28,29,30,31
ALI	5	1
SANSOMENDI	5	2,3,4,5,6,7,8,9,10,11,12,13,14,27,28,29,30,31,32,33
ABETXUKO	5	23,24,25
ARRIAGA	5	15,16,17,18,19,20,21,22,26,34
RURAL ESTE	6	1
RURAL NOROESTE	6	3
RURAL SUROESTE	6	2



ESTADISTIKA URTEKARIA 2006

1. GEOGRAFIA DE LA CIUDAD

1.2.4 Consejos territoriales





ESTADISTIKA URTEKARIA 2006

1. GEOGRAFIA DE LA CIUDAD

1.2.4.1 Consejos territoriales. Detalle

CONSEJOS TERRITORIALES	BARRIO	DISTRITO	SECCION
1	ALDABE	CASCO VIEJO	1,2,3,4,5,6,7,8,9,10,11
1	ALDABE	ENSANCHE	12,13,14,15,16,17,18
1	ALDABE	CORONACION	19,20,21,22,23,24,25,26,27,28,29,30
2	EUROPA	EL PILAR	31,32,33,34,35,36,37,38,39
2	EUROPA	LOVAINA	1,2,3,4,5,6,7
2	EUROPA	GAZALBIDE	8,9
2	EUROPA	TXAGORRITXU	10,11,12,13,14,15,16
2	EUROPA	SAN MARTIN	17,18,19,20,21,22,23,24,25
2	EUROPA	ARRIAGA	15,16,17,18,19,20,21,22,26,34
3	IPARRALDE	ZARAMAGA	1,2,3,4,5,6,7,8,9,10,11,12
3	IPARRALDE	ARANBIZKARRA	13,14,15,16,17,18,19,20,21,22
4	JUDIMENDI	EL ANGLO	23,24,25,26
4	JUDIMENDI	ARANZABELA	34
4	JUDIMENDI	SANTIAGO	27,28,29
4	JUDIMENDI	ARANA	30,31,32,33
4	JUDIMENDI	DESAMPARADOS	1,2,3,4,5,6
4	JUDIMENDI	JUDIMENDI	7,8,9,10,11,12,13
4	JUDIMENDI	SANTA LUCIA	14,15,16,17,18,19,20
5	HEGOALDE	ADURTZA	21,22,23,24,25
5	HEGOALDE	SAN CRISTOBAL	26,27,28,29,30,31
5	HEGOALDE	MENDIZORROTZA	33,34,35
5	HEGOALDE	ARIZNABARRA	26,27,28,29,30,31,32
6	LAKUA	ALI	1
6	LAKUA	SANSOMENDI	5,2,3,4,5,6,7,8,9,10,11,12,13,14,27,28,29,30,31,32,33
6	LAKUA	ABETXUKO	23,24,25
7	RURAL	RURAL ESTE	1
7	RURAL	RURAL SUROESTE	2
7	RURAL	RURAL NOROESTE	3